



## РЕПУБЛИКА БЪЛГАРИЯ

Министерство на околната среда и водите

Регионална инспекция по околната среда и водите - Бургас

ИЗХ. № ПД-1077 - 11 22. 04. 2019  
ГР. БУРГАС,

ДО  
„ЕЛЕКТРОРАЗПРЕДЕЛЕНИЕ ЮГ“ ЕАД, КЕЦ ПОМОРИЕ  
ГР. ПОМОРИЕ  
УЛ. „СОЛНА“ № 1  
ОБЩ. ПОМОРИЕ

**Относно:** Инвестиционно предложение: „Изграждане на външно ел. захранване за ваканционно селище - сгради „В” и „Г” и обслужваща сграда, находящи се в ПИ с идентификатор № 11538.2.19 по КК на гр.Свети Влас, община Несебър, обл. Бургас”, с възложител: „Електроразпределение Юг” ЕАД.

Във връзка с внесената от Вас документация с вх. № ПД-1077/2019г. в РИОСВ-Бургас за цитираното инвестиционно предложение, която приемам като уведомление по чл.10, ал.1 от Наредбата за условията и реда за извършване на оценка за съвместимостта на планове, програми, проекти и инвестиционни предложения с предмета и целите на опазване на защитените зони, наричана за краткост Наредбата за ОС и на основание чл.6а, т.2 от същата, Ви уведомявам следното:

Инвестиционно предложение „Изграждане на външно ел. захранване за ваканционно селище сгради „В” и „Г” и обслужваща сграда, находящи се в ПИ с идентификатор № 11538.2.19 по КК на гр.Свети Влас, община Несебър, обл. Бургас” попада в обхвата на чл.2, ал.2 от Наредбата за ОС.

Инвестиционното предложение предвижда изграждане на външно ел. захранване за ваканционно селище - сгради „В” и „Г” и обслужваща сграда, находящи се в ПИ с идентификатор № 11538.2.19 по КК на гр.Свети Влас, община Несебър, обл. Бургас.

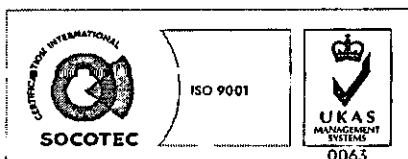
Предвижда се до фасадата на сграда „Г”, находяща се в ПИ с ид. № 11538.2.19 по КК на гр.Свети Влас, общ. Несебър да се монтира нов кабелен разпределителен шкаф. Новият КРШ ще се захрани с два броя нови кабели от ТНН на БКТП - нов, находящ се в същия имот.

До фасадите съответно на сграда „Г” и сграда „В” ще се монтират 2 броя нови електромерни табла. Те ще се захранят от КРШ - нов посредством кабел. До фасадата на обслужващата сграда ще се монтира ново електромерно табло с два сектора.

От ТНН на БКТП - нов ще се положат 2 броя нови кабелни трасета до новото електромерно табло. Кабелите ще се положат в изкоп с размери: 0,8/ 0,4 м.

Дължината на кабелните трасета ще е 160 м. По време на изграждането на външно ел. захранване ще се извършват изкопни дейности и обратно засипване.

Посочените по-горе дейностите, свързани с реализацията на инвестиционно предложение не попадат в позициите на Приложения № 1 и № 2, съответно към чл. 92 и чл. 93 от Закона за опазване на околната среда (обн. ДВ, бр.77/27.09.2005г. и доп. изм. и доп.) и не подлежат на регламентираните с Глава шеста от ЗООС (процедури по преценяване на необходимостта от



гр. Бургас, к-с Лазур, ул. „Перушица” 67, ет.3, п.к.388  
Тел: +359 56 813205. Факс: +359 56 813 200  
e-mail: [riosvbs@unacs.bg](mailto:riosvbs@unacs.bg)  
[www.riosvbs.com](http://www.riosvbs.com)



извършване на екологична оценка и/или оценка на въздействието върху околната среда, задължителна екологична оценка и/или оценка на въздействието върху околната среда).

Имотът, предмет на инвестиционното предложение не попада в границите на защитени територии по смисъла на Закона за защитените територии, както и не попада в границите на защитени зони по смисъла на Закона за биологично разнообразие (Натура 2000). Най-близо е разположена защитена зона BG0002043 „Емине“ за опазване на дивите птици, обявена със Заповед № РД-560/21.08.2009г., (ДВ., бр.69/2009г.) и Заповед № РД-76 от 28.01.2013 г., (ДВ., бр. 10/2013 г.) за промяна на режима на дейностите.

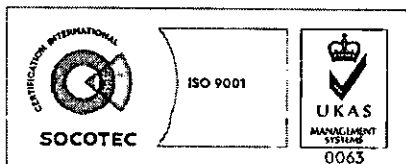

Предвид гореизложеното, отчитайки местоположението на имота и характера на инвестиционното предложение, считам че при реализацията му няма вероятност от отрицателно въздействие върху посочената по-горе защитена зона. В тази връзка на основание чл.2, ал.2 от Наредбата за ОС Ви уведомявам, че преценката на компетентния орган е, че не е необходимо провеждане на процедура по реда на Глава втора от Наредбата за ОС.

След извършена проверка по наличната към момента в РИОСВ-Бургас цифрова информация (КВС/КК, горска карта) и модели за разпространение на дюни природни местообитания по Черноморското крайбрежие, е установено, че в имота няма пясъчни дюни. Уведомяваме Ви, че настоящото становище по отношение на пясъчните дюни, предвид Заповед № РД-299/29.03.2013г. на Министъра на околната среда и водите, следва да се счита и като становище по смисъла на §25, ал.3 на Закона за устройство на Черноморското крайбрежие.

*Настоящото писмо се отнася само за заявените параметри на инвестиционното предложение и не отменя необходимостта от получаване на съгласувания или разрешителни, предвидени в други закони и подзаконови нормативни актове.*

*При всички случаи на промяна в параметрите на инвестиционното предложение или на някои от обстоятелствата, при които е издадено настоящото писмо възложителят е длъжен да уведоми незабавно РИОСВ-Бургас за промените.*

**ИНЖ. ТОНКА АТАНАСОВА**  
**ДИРЕКТОР НА РИОСВ – БУРГАС**



гр. Бургас, к-с Лазур, ул. „Перушица“ 67, ет.3, п.к.388  
Тел: +359 56 813205, Факс: +359 56 813 200  
e-mail: [riosvbs@unacs.bg](mailto:riosvbs@unacs.bg)  
[www.riosvbs.com](http://www.riosvbs.com)

