



РЕПУБЛИКА БЪЛГАРИЯ

Министерство на околната среда и водите

Регионална инспекция по околната среда и водите - Бургас

ИЗХ. № ПД-1002 – (1)
ГР. БУРГАС,

22. 04. 2019

ДО
НАСЛЕДНИЦИТЕ НА КУПЕН ВОДЕНИЧАРОВ
Чрез пълномощник КОСТА СТОЯНОВ
ГР. БУРГАС

КОПИЕ
РДГ-БУРГАС

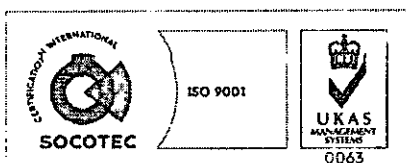
Относно: "Горскостопанска програма за поземлен имот №013005, землище с. Близнак, Община Малко Търново, част от подотдел 4 „л“ в териториалния обхват на ТП «ДГС Звездец», с възложители: наследниците на КУПЕН ВОДЕНИЧАРОВ

Във връзка с внесената документация/уведомление с вх. № ПД-1002/2019г. на РИОСВ – Бургас за горесцитираната програма, която приемам като уведомление по чл.10, ал.1 от Наредбата за условията и реда за извършване на оценка за съвместимостта на планове, програми, проекти и инвестиционни предложения с предмета и целите на опазване на защитените зони, наричана за краткост *Наредбата за ОС* (обн., ДВ, бр.73 от 11.09.2007г., изм. и доп.) и на основание чл. 6а, т. 2 от същата, Ви уведомявам следното:

Представената "Горскостопанска програма за поземлен имот №013005, землище с. Близнак, Община Малко Търново, част от подотдел 4 „л“ в териториалния обхват на ТП «ДГС Звездец», попада в обхвата на чл. 2, ал. 2 от Наредбата за ОС.

Горскостопанската програма се отнася за поземлен имот №013005, землище с. Близнак, Община Малко Търново с площ 12,001дка. Площта е включена в подотдел 4 „л“ в териториалния обхват на ТП «ДГС Звездец» и представлява смесена иглолистна и широколистна култура със състав: бял бор 40%, черен бор 20%, източен горун 20%, благун 10% и брекия 10%; възраст 47г.; пълнота 1,0. Констатирано е, че фитосанитарното състояние на насаждението е добро. Предвид високата пълнота и склопеност на насаждението се предлага извеждане на **отгледна сеч пробирка с интензивност 30%**.

Предвидените дейности по реализация на представената горскостопанска програма не могат да бъдат отнесени към никоя от позициите на Приложение №1 и №2 на Закона за опазване на околната среда и не подлежат на регламентираните с глава шеста от Закона процедури по преценяване на необходимостта от извършване на екологична оценка и/или



гр. Бургас, к-с Лазур, ул. „Перушица“ 67, ет.3, п.к.388

Тел: +359 56 813205, Факс: +359 56 813 200

e-mail: riosvbs@unacs.bg

www.riosvbs.com



оценка на въздействието върху околната среда, задължителна екологична оценка и/или оценка на въздействието върху околната среда.


Имот №013005, землище с. Близнак, Община Малко Търново, част от подотдел 4 „л“ в териториалния обхват на ТП „ДГС Звездец“ попада в границите на защитена територия по смисъла на Закона за защитените територии (ЗЗТ) – природен парк (ПП) „Странджа“, обявен със Заповед № РД-30 от 24.01.1995г. на Министъра на околната среда, (обн. ДВ, бр. 15/1995 г.), с последващи изменения Заповед РД-350/14.07.2000г. на МОСВ (обн. ДВ бр. 66/2000 г.), Заповед РД-25/18.01.2001г. на МОСВ (обн. ДВ бр. 11/2001г.) и Заповед РД-59/24.01.2013 г. на МОСВ (обн. ДВ бр. 28/2013г.). Защитената територия няма влязъл в сила План за управление.

Имотът попада и в границите на две защитени зони, по смисъла на Закона за биологичното разнообразие /екологична мрежа Натура 2000/ – защитена зона BG0002040 «Странджа» за опазване на дивите птици, обявена със Заповед № РД-802/04.11.2008г. на министъра на околната среда и водите (обн. ДВ, бр.106/2008г.), изм. със Заповед № РД-75/28.01.2013г. (ДВ, бр.10/05.02.2013г.) и защитена зона BG0001007 «Странджа» за опазване на природните местообитания и на дивата флора и фауна, приета с РМС № 122/21.09.2007г. (ДВ, бр.21/2007г.), изм. с РМС №660/01.11.2013г. (ДВ,бр.97 08.11.2013г.).

При извършената проверка за допустимост във връзка с чл.12, ал. 2 и ал. 4 от Наредбата за ОС се констатира, че предвидената с горскостопанската програма сеч е допустима спрямо режима на ПП „Странджа“, определен със ЗЗТ, Заповедта му за обявяване и за прекатегоризиране, както и спрямо режима на защитена зона BG0002040 «Странджа» за опазване на дивите птици, определен със заповедта за обявяване и изменението ѝ.

Защитена зона BG0001007 «Странджа» за опазване на природните местообитания и на дивата флора и фауна, няма обнародвана Заповед за обявяване, респективно няма конкретен забранителен режим. След проверка в информационната система за Натура 2000, поместена на сайта на МОСВ (адрес <http://natura2000.moew.government.bg/>) се установи, че в имота като цяло не е картирано горско, природно местообитание, предмет на опазване в ЗЗ BG0001007 «Странджа» за опазване на природните местообитания и на дивата флора и фауна. По югозападната граница на имота е констатирано слабо присъствие на картирано природно местообитание 91МО Балкано – Панонски церово – горунови гори. Предвид описаното и отчитайки, че сечта в местообитанието ще се реализира върху изключително ограничена площ в сравнение с представеността му в зоната, не се очаква унищожаване или увреждането му в значителна степен; както и предвид продължителността на предвидените дейности, считам че при реализацията на конкретната програма няма да се нарушат целостта и кохерентността на защитените зони и да се достигне до нарушаване или прекъсване на биокоридорни връзки от значение за видовете, включени в предметите на опазване на защитените зони. Предвид това, считам че при реализацията на конкретната програма, няма вероятност от значително отрицателно въздействие върху защитена зона BG0002040 «Странджа» за опазване на дивите птици и защитена зона BG0001007 «Странджа» за опазване на природните местообитания и на дивата флора и фауна.

В тази връзка на основание чл. 2, ал. 2 от Наредбата за ОС Ви уведомявам, че за: “Горскостопанска програма за поземлен имот №013005, землище с. Близнак, Община Малко Търново, част от подотдел 4 „л“ в териториалния обхват на ТП „ДГС Звездец“, преценката на компетентния орган е, че не е необходимо провеждане на процедура по реда на Глава втора от Наредбата за ОС.



гр. Бургас, к-с Лазур, ул. „Перушица“ 67, ет.3, п.к.388
Тел: +359 56 813205, Факс: +359 56 813 200
e-mail: riosvbs@unacs.bg
www.riosvbs.com

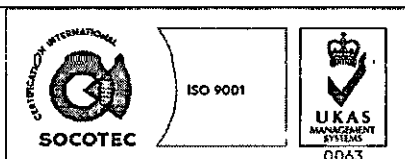



Уведомяваме Ви, че при реализиране на програмата е необходимо да не се изсичат хралупести и загиващи дървета в гнездовите райони на хралупестогнездещи птици и прилепи и не се извеждат сечи и унищожават подлеса около дървета с гнезда на грабливи птици.

Настоящото писмо се отнася само за заявените параметри на програмата и не отменя необходимостта от получаване на съгласувания или разрешителни, предвидени в други закони и подзаконовни нормативни актове.

При всички случаи на промяна в параметрите на програмата или на някои от обстоятелствата, при които е издадено настоящото становище, възложителят е длъжен да уведоми незабавно РИОСВ-Бургас за промените.

ИНЖ. ТОНКА АТАНАСОВА
ДИРЕКТОР НА РИОСВ – БУРГАС



гр. Бургас, к-с Лазур, ул. „Перушица“ 67, ет.3, п.к.388

Тел: +359 56 813205, Факс: +359 56 813 200

e-mail: riosvbs@unacs.bg

www.riosvbs.com

