



РЕПУБЛИКА БЪЛГАРИЯ

Министерство на околната среда и водите

Регионална инспекция по околната среда и водите - Бургас

ИЗХ. № ПД-898 ⁽³⁾
ГР. БУРГАС 19. 04. 2019

ДО

„ГРАДИНА“ АД

ГР. БУРГАС, УЛ. „АПОСТОЛ КАРАМИТЕВ“ № 10, ОФИС 12

ОТНОСНО: инвестиционно предложение „Полагане на кабел 20 kV за УПИ I-1.401 /поземлен имот с идентификатор 67800.1.401 по КК/ по плана на местност „Герени“, гр. Созопол, община Созопол и поставяне на бетонен комплектен трансформаторен пост (БКТП) в имота“, с възложител „ГРАДИНА“ АД

Във връзка с внесената от Вас документация с вх. № ПД-898/2019г. в РИОСВ-Бургас за цитираното инвестиционно предложение, която приемаме като уведомление по чл. 10, ал. 1 от Наредбата за условията и реда за извършване на оценка за съвместимостта на планове, програми, проекти и инвестиционни предложения с предмета и целите на опазване на защитените зони - *Наредбата за ОС*, на основание чл. 6а, т. 2 от същата Наредба, Ви уведомяваме за следното:


Инвестиционно предложение „Полагане на кабел 20 kV за УПИ I-1.401 /поземлен имот с идентификатор 67800.1.401 по КК/ по плана на местност „Герени“, гр. Созопол, община Созопол“, попада в обхвата на чл. 2, ал. 2 от Наредбата за ОС.

С Решение № БС-2-ОС/14.03.2018 г. по оценка за съвместимостта, Директорът на РИОСВ-Бургас е съгласувал инвестиционно предложение „Изграждане на ресторант, бар, магазини и обслужваща улица в поземлен имот с идентификатор № 67800.1.401, гр. Созопол, община Созопол“ с възложители: „ГРАДИНА“ АД. Процедурата по издавена на Решението е извършена спрямо предмета на опазване на защитена зона BG0002077 “Бакърлъка” за опазване на дивите птици и защитена зона BG0000146 “Плаж Градина – Златна рибка” за опазване на природните местообитания и на дивата флора и фауна.

С писмо с изх. № ПД-2737/29.03.2018 г. Директорът на РИОСВ-Бургас е определил, че допълнението към инвестиционно предложение, състоящо се в изграждане на БКТП в имота не подлежи на процедури по реда на Глава шеста от Закона за опазване на околната среда и Глава втора от Наредбата за ОС.

РИОСВ-Бургас не намира основание за повторно разглеждане за изграждането на БКТП в имота и провеждането на нова процедура по реда на Глава шеста от Закона за опазване на околната среда, както и по реда на Наредбата за ОС.

С настоящото писмо се разглежда инвестиционното предложение единствено в частта: „Полагане на кабел 20 kV за УПИ I-1.401 /поземлен имот с идентификатор 67800.1.401 по КК/ по плана на местност „Герени“, гр. Созопол, община Созопол“.



гр. Бургас, к-с Лазур, ул. „Перушица“ 67, ет.3, п.к.388

Тел: +359 56 813205, Факс: +359 56 813 200

e-mail: riosvbs@unacs.bg

www.riosvbs.com



Кабелите ще бъдат положени в изкоп с размери 0,9/0,4 м. Същите ще се положат върху слой от пясък с дебелина 10 см и ще се засипят с пясък или пресята пръст, която се трамбова. Място на присъединяване към точка от конструкцията на съществуващата електроразпределителна мрежа: ЖРС №1 на извод СрН „Раватиново“, подстанция „Созопол“.

Дейностите, свързани с реализацията на инвестиционно предложение „Полагане на кабел 20 kV за УПИ I-1.401 /поземлен имот с идентификатор 67800.1.401 по КК/ по плана на местност „Герени“, гр. Созопол, община Созопол“ с възложител „Градина“ АД **не попадат** в позициите на Приложения № 1 и 2, съответно към чл. 92 и чл. 93 от Закона за опазване на околната среда и не подлежат на процедури по реда на Глава шеста от Закона (преценяване на необходимостта от извършване на екологична оценка и/или оценка на въздействието върху околната среда, задължителна екологична оценка и/или задължителна оценка на въздействието върху околната среда).


Трасето на кабелната линия не попада в границите на защитена територия, определена по реда на Закона за защитените територии.

По отношение на защитените зони по смисъла на Закона за биологичното разнообразие (Натура 2000 места) - трасето попада в защитена зона BG0002077 „Бакърлъка“ за опазване на дивите птици, обявена със Заповед № РД-530/26.05.2010 г. на министъра на околната среда и водите; Заповед за поправка на очевидна фактическа грешка в заповедта за обявяване №РД 563/22.07.2014г. (ДВ, бр. 67/12.08.2014г.), и в защитена зона BG0000146 „Плаж Градина – Златна рибка“ за опазване на природните местообитания и на дивата флора и фауна, одобрена с Решение на МС №122/2007г. (ДВ, бр. 21/2007г.). При извършената проверка за допустимост по реда на чл. 12 във връзка с чл. 2, ал. 2 от Наредбата за ОС се констатира, че инвестиционното предложение е **допустимо** спрямо режима на защитена зона BG0002077 „Бакърлъка“ за опазване на дивите птици, определен със заповедта ѝ за обявяване и за изменение. Инвестиционното предложение касае подземна инженерна инфраструктура и не е свързано с промяна на предназначението и/или начина на трайно ползване на имоти или части от имоти.

Предвид гореизложеното, отчитайки характера на инвестиционното предложение, считам че при реализацията му, няма вероятност от значително отрицателно въздействие върху защитена зона BG0002077 „Бакърлъка“ за опазване на дивите птици и защитена зона BG0000146 „Плаж Градина – Златна рибка“ за опазване на природните местообитания и на дивата флора и фауна. В тази връзка на основание чл. 2, ал. 2 от *Наредбата за ОС* Ви уведомявам, че преценката на компетентния орган е, че не е необходимо провеждане на процедура по реда на Глава втора от Наредбата за ОС.

След направена справка с наличната към момента в РИОСВ-Бургас цифрова информация, вкл. модели за разпространение на дюнни природни местообитания по Черноморското крайбрежие и Удостоверение № 25-38569/19.02.2019 г. на СГКК - Бургас за извършена справка с приетата обединена специализирана карта на морски плаж „Къмпинг Градина“, землище на гр. Созопол се установява, че **част от трасето на кабел 20 kV за поземлен имот с идентификатор 67800.1.401 по КК на гр. Созопол, преминаващо през поземлен имот с идентификатор 67800.32.31 по КК на гр. Созопол попада в сиви пясъчни дюни.**

Във възка с констатираното засягане на пясъчни дюни, с писмо Изх. № ПД-898(1)/08.04.2019г. на РИОСВ-Бургас е изискано от възложителя разработване на коригирано



гр. Бургас, к-с Лазур, ул. „Перушица“ 67, ет.3, п.к.388
Тел: +359 56 813205, Факс: +359 56 813 200
e-mail: riosvbs@unacs.bg
www.riosvbs.com



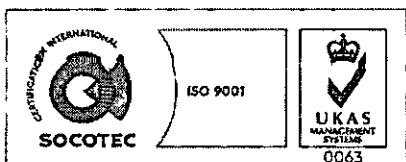
трасе или становище от компетентен орган за изключение от забраните за дейности и строителство в пясъчни дюни.

Предвид искането е внесено Становище с изх. № 26-00-533-001/12.04.2019 г. зам.-кмет на Община Созопол, съгласно което за реализирането на обект „Полагане на кабел 20 kV от съществуващ стълб до нов МКТП в поземлен имот с идентификатор 67800.1.401 по КК на гр. Созопол” друго техническо решение е явно икономически нецелесъобразно, и че **проекта е относим** към чл. 17а, ал. 1, т. 2 от Закона за устройството на Черноморското крайрежие

Настоящото писмо се отнася само за заявените параметри на инвестиционното предложение и не отменя необходимостта от получаване на съгласувания или разрешителни, предвидени в други закони и подзаконовни нормативни актове.

При всички случаи на промяна в параметрите на инвестиционното предложение или на някои от обстоятелствата, при които е издадено настоящото писмо, възложителят е длъжен да уведоми незабавно РИОСВ-Бургас за промените.

ИНЖ. ТОНКА АТАНАСОВА
ДИРЕКТОР НА РИОСВ-БУРГАС



гр. Бургас, к-с Лазур, ул. „Перущица” 67, ет.3, п.к.388
Тел: +359 56 813205, Факс: +359 56 813 200
e-mail: riosvbs@unacs.bg
www.riosvbs.com

