



РЕПУБЛИКА БЪЛГАРИЯ

Министерство на околната среда и водите

Регионална инспекция по околната среда и водите - Бургас

ИЗХ. № ПД-3189 - (3) 18. 04. 2019
ГР. БУРГАС

ДО

„ЕЛТ КОМ“ ЕООД

ГР. ПОМОРИЕ, УЛ. „ТЪРГОВСКА“ № 11

ОТНОСНО: „Изменение на ПУП-ПРЗ за УПИ III-173, кв. 18 по плана на с. Равда, община Несебър, (ПИ № 61056.502.353 по КК) цел промяна на регулационните граници и провеждането им по кадастрални граници“, с възложител „ЕЛТ КОМ“ ЕООД

Във връзка с внесената от Вас документация с вх. № ПД-3189(2)/2019г. в РИОСВ-Бургас за цитирания план, който приемаме като уведомление по чл. 10, ал. 1 от Наредбата за условията и реда за извършване на оценка за съвместимостта на планове, програми, проекти и инвестиционни предложения с предмета и целите на опазване на защитените зони - *Наредбата за ОС*, на основание чл. 6а, т. 2 от същата Наредба, Ви уведомяваме за следното:

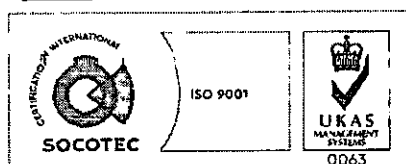
„Изменение на ПУП-ПРЗ за УПИ III-173, кв. 18 по плана на с. Равда, община Несебър, (ПИ № 61056.502.353 по КК) цел промяна на регулационните граници и провеждането им по кадастрални граници“, попада в обхвата на чл. 2, ал. 2 от *Наредбата за ОС*.

Директорът на РИОСВ-Бургас е издал Писмо с изх. № 3189(1)/10.01.2019г., с което е определил, че инвестиционно предложение „Изграждане на Апартамент-хотел в ПИ с идентификатор 61056.502.353 по КК на с. Равда, общ. Несебър“, не е включено в позициите на Приложения № 1 и 2, съответно към чл. 92 и чл. 93 от Закона за опазване на околната среда и не подлежи на процедури по реда на Глава шеста от Закона (преценяване на необходимостта от извършване на екологична оценка и/или оценка на въздействието върху околната среда, задължителна екологична оценка и/или задължителна оценка на въздействието върху околната среда), както и че не е необходимо провеждане на процедура по реда на Глава втора от Наредбата за ОС.

Поради констатирано несъответствие между регулационните граници на УПИ III-173, кв. 18 по плана на с. Равда и границите на имота по кадастрална карта, е необходимо изменение на плана за регулация. За целта се премахва съществуващата регулация, като се променят границите по кадастрална карта на имота.

Предвид наличните данни Ви уведомяваме, че предложеният план не очертава рамката на бъдещо развитие на инвестиционни предложения, които попадат в позициите на Приложения № 1 и 2, съответно към чл. 92 и чл. 93 от Закона за опазване на околната среда и не подлежи на регламентираните с глава шеста от Закона процедури по преценяване на необходимостта от извършване на екологична оценка и/или оценка на въздействието върху околната среда, задължителна екологична оценка и/или оценка на въздействието върху околната среда.

След нова справка е установено, че ПИ с идентификатор 61056.502.353 по КК на с. Равда, общ. Несебър не попада в границите на защитени територии, определени по реда на



гр. Бургас, к-с Лазур, ул. „Перушица“ 67, ет.3, п.к.388

Тел.: +359 56 813205, Факс: +359 56 813 200

e-mail: riosvbs@unacs.bg

www.riosvbs.com



Закона за защитените територии, както и в защитени зони по смисъла на Закона за биологичното разнообразие (Натура 2000 места). Най-близко /на 0,32км/ е разположена границата на защитена зона BG0002043 „Емине“ за опазване на дивите птици, обявена със Заповед № РД-560/21.08.2009г. на Министъра на околната среда и водите (ДВ, бр. 69/2009г.), Изм. Заповед №РД-76/28.01.2013г. (ДВ, бр. 10/2013г.) и на защитена зона BG0000574 „Ахелой-Равда-Несебър“ за опазване на природните местообитания и на дивата флора и фауна, обявена със Заповед №РД-400/12.06.2016г. на министъра на околната среда и водите (ДВ, бр. 58/2016г.).

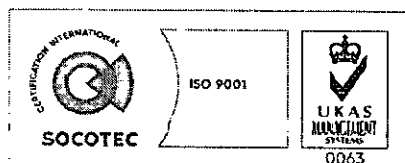

Предвид гореизложеното, отчитайки местоположението и характера на изменение на плана при реализацията му, няма вероятност от значително отрицателно въздействие върху защитена зона BG0002043 „Емине“ за опазване на дивите птици и защитена зона BG0000574 „Ахелой-Равда-Несебър“ за опазване на природните местообитания и на дивата флора и фауна. В тази връзка на основание чл. 2, ал. 2 от *Наредбата за ОС* Ви уведомявам, че преценката на компетентния орган е, че **не е необходимо** провеждане на процедура по реда на Глава втора от Наредбата за ОС.

След нова проверка по наличната към момента в РИОСВ-Бургас цифрова информация (КВС/КК, горска карта) и модели за разпространение на дюнни природни местообитания по Черноморското крайбрежие, е установено, че ПИ с идентификатор 61056.502.353 по КК на с. Равда, общ. Несебър **няма** характеристика на пясъчни дюни. Цитираното становище, предвид Заповед № РД-299/29.03.2013 г. на Министъра на околната среда и водите, следва да се счита и като становище по смисъла на § 25, ал. 3 на Закона за устройство на Черноморското крайбрежие.

Настоящото писмо се отнася само за заявените параметри на плана и не отменя необходимостта от получаване на съгласувания или разрешителни, предвидени в други закони и подзаконови нормативни актове.

При всички случаи на промяна в параметрите на плана или на някои от обстоятелствата, при които е издадено настоящото писмо, възложителят е длъжен да уведоми незабавно РИОСВ-Бургас за промените.

ИНЖ. ТОНКА АТАНАСОВА
ДИРЕКТОР НА РИОСВ-БУРГАС



гр. Бургас, к-с Лазур, ул. „Перушица“ 67, ет.3, п.к.388
Тел: +359 56 813205, Факс:+359 56 813 200
e-mail: riosvbs@unacs.bg
www.riosvbs.com

