



РЕПУБЛИКА БЪЛГАРИЯ

Министерство на околната среда и водите

Регионална инспекция по околната среда и водите - Бургас

ИЗХ. № ПД-1018 (Л)
ГР. БУРГАС,

17. 04. 2019

ДО
СТОЯНКА ВАСИЛЕВА
НЕДКА КИРКОВА

С. РАВДА

Относно: Инвестиционно предложение „Изграждане на жилищна сграда в УПИ XVI кв. 31 Б по плана на с. Равда, община Несебър” с възложители: Стоянка Василева и Недка Киркова

Във връзка с внесената от Вас документация с вх. № ПД-1018/2019г. в РИОСВ-Бургас за цитираното инвестиционно предложение, която приемам като уведомление по чл.10, ал.1 от Наредбата за условията и реда за извършване на оценка за съвместимостта на планове, програми, проекти и инвестиционни предложения с предмета и целите на опазване на защитените зони, наричана за краткост Наредбата за ОС и на основание чл.6а, т.2 от същата, Ви уведомявам следното:

Инвестиционно предложение „Изграждане на жилищна сграда в УПИ XVI кв. 31 Б по плана на с. Равда, община Несебър” попада в обхвата на чл.2, ал.2 от Наредбата за ОС.

Инвестиционното предложение предвижда изграждане на жилищна сграда в УПИ XVI кв. 31 Б по плана на с. Равда, община Несебър.

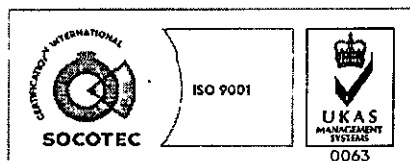
Транспортният достъп се осъществява по съществуващи от запад и север улици с трайна настилка. Електрозахранването е съгласно изградената в с. Равда електроразпределителна мрежа на ЕВН.

Водоснабдяването на имота ще се осъществи от съществуващата водопроводна мрежа на с. Равда.

Отпадните води от имота ще си отвеждат чрез изградената канализационната мрежа на селото.

За реализация на инвестиционното предложение е необходимо изменение на ПУП-ПЗ, което предвижда външната линия на застрояване към улица „Марица“ да съвпадне с регулационната линия, което е допустимо за улици с клас по нисък от трети. Местоположението на останалите застроителни линии се запазва. Начинът на застрояване и градоустройствените параметри също се запазват и са както следва:

- Зона Жм
- Макс.височина - Нк - 10м / макс. етажност – 3 ет./
- Плътност на застрояване макс - 40%
- К инт – 1.2
- Озеленяване мин. – 40%
- Паркиране в имота



гр. Бургас, к-с Лазур, ул. „Перушица” 67, ет.3, п.к.388

Тел: +359 56 813205, Факс: +359 56 813 200

e-mail: riosvbs@unacs.bg

www.riosvbs.com



Посочените по-горе дейности, свързани с реализацията на инвестиционно предложение **не попадат** в позициите на Приложения № 1 и № 2, съответно към чл. 92 и чл. 93 от Закона за опазване на околната среда (обн. ДВ, бр.77/27.09.2005г. и доп. изм. и доп.) и **не подлежат** на регламентираните с Глава шеста от ЗООС (процедури по преценяване на необходимостта от извършване на екологична оценка и/или оценка на въздействието върху околната среда, задължителна екологична оценка и/или оценка на въздействието върху околната среда).

Имотът **не попада** в границите на защитени територии по смисъла на Закона за защитените територии, както и **не попада** в границите на защитени зони по смисъла на Закона за биологично разнообразие (Натура 2000). Най-близо е разположена защитена зона **BG0000574 „Ахелой-Равда-Несебър“** за опазване на природните местообитания и на дивата флора и фауна, обявена със Заповед № РД- 400/12.07.2016г. на Министъра на околната среда и водите(ДВ, бр.58/2016г.)

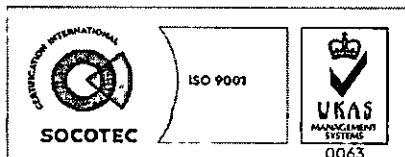
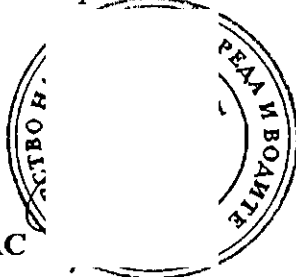
Предвид гореизложеното, отчитайки местоположението на имота и характера на инвестиционното предложение, считам че при реализацията му няма вероятност от отрицателно въздействие върху посочената по-горе защитена зони. В тази връзка на основание чл.2, ал.2 от Наредбата за ОС Ви уведомявам, че преценката на компетентния орган е, че **не е необходимо провеждане на процедура по реда на Глава втора от Наредбата за ОС.**

След извършена проверка по наличната към момента в РИОСВ-Бургас цифрова информация (КВС/КК, горска карта) и модели за разпространение на дюнни природни местообитания по Черноморското крайбрежие, е установено, че в имота **няма пясъчни дюни**. Уведомяваме Ви, че настоящото становище по отношение на пясъчните дюни, предвид Заповед № РД-299/29.03.2013г. на Министъра на околната среда и водите, следва да се счита и като становище по смисъла на §25, ал.3 на Закона за устройство на Черноморското крайбрежие.

Настоящото писмо се отнася само за заявените параметри на инвестиционното предложение и не отменя необходимостта от получаване на съгласувания или разрешителни, предвидени в други закони и подзаконови нормативни актове.

При всички случаи на промяна в параметрите на инвестиционното предложение или на някои от обстоятелствата, при които е издадено настоящото писмо възложителят е длъжен да уведоми незабавно РИОСВ-Бургас за промените.

ИНЖ. ТОНКА АТАНАСОВА
ДИРЕКТОР НА РИОСВ – БУРГАС



гр. Бургас, к-с Лазур, ул. „Перушица“ 67, ет.3, п.к.388
Тел: +359 56 813205, Факс:+359 56 813 200
e-mail: riosvbs@unacs.bg
www.riosvbs.com

