



## РЕПУБЛИКА БЪЛГАРИЯ

Министерство на околната среда и водите

Регионална инспекция по околната среда и водите - Бургас

ИЗХ. № ПД-884 - (1) 09.04.2019  
ГР. БУРГАС,

ДО  
„ЕЛЕКТРОРАЗПРЕДЕЛЕНИЕ ЮГ“ ЕАД, КЕЦ ПОМОРИЕ  
ГР. ПОМОРИЕ  
УЛ. „СОЛНА“ № 1  
ОБЩ. ПОМОРИЕ

**Относно:** Инвестиционно предложение „Външно електрозахранване на жилищна сграда - източен тризнак, граничещ на калкан със сграда в УПИ XXII - общ., кв. 20 по плана на град Несебър, Община Несебър“, с възложител: „ЕЛЕКТРОРАЗПРЕДЕЛЕНИЕ ЮГ“ ЕАД

Във връзка с внесената от Вас документация с вх. № ПД-884/2019г. в РИОСВ-Бургас за цитираното инвестиционно предложение, която приемам като уведомление по чл.10, ал.1 от Наредбата за условията и реда за извършване на оценка за съвместимостта на планове, програми, проекти и инвестиционни предложения с предмета и целите на опазване на защитените зони, наричана за краткост Наредбата за ОС и на основание чл.6а, т.2 от същата, Ви уведомявам следното:

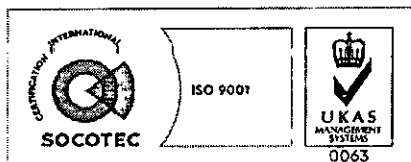
Инвестиционно предложение: „Външно електрозахранване на жилищна сграда - източен тризнак, граничещ на калкан със сграда в УПИ XXII - общ., кв. 20 по плана на град Несебър, Община Несебър“ попада в обхвата на чл.2, ал.2 от Наредбата за ОС.

Настоящото предложение предвижда на границата на ПИ с идентификатор 51500.503.206 по КК на гр.Несебър до масивна ограда да се монтира ново електромерно табло, тип ТЕПО5МЕ. От съществуващ кабелен разпределителен шкаф РК-14, находящ се на уличната регулация между ПИ 51500.503.205 и ПИ 51500.503.206 по КК на гр.Несебър ще се положи нов кабел, тип NAY2Y – J 4x35 SMmm2 до новото електромерно табло.

Кабелът ще се положи в изкоп с размери: 0,8/0,4м., като дължината на кабелното трасе ще е 54 м.

Дейностите, свързани с реализацията на инвестиционното предложение не попадат в позициите на Приложения №1 и №2, съответно към чл.92 и чл.93 от Закона за опазване на околната среда (обн. ДВ, бр.77/27.09.2005г. и доп. изм. и доп.) и не подлежат на процедури по реда на Глава шеста от ЗООС (преценяване на необходимостта от извършване на екологична оценка и/или оценка на въздействието върху околната среда, задължителна екологична оценка и/или оценка на въздействието върху околната среда).

Трасето, предвидено за реализация на инвестиционното предложение не попада в границите на защитени територии по смисъла на Закона за защитените територии, както и не попада в границите на защитени зони по смисъла на Закона за биологично разнообразие. Най-близко е разположена защитена зона BG0000574 „Ахелой-Равда-Несебър“ за опазване на природните местообитания и на дивата флора и фауна, обявена със Заповед № РД- 400/12.07.2016г. на Министъра на околната среда и водите (ДВ, бр. 58/2016г.).



гр. Бургас, к-с Лазур, ул. „Перушица“ 67, ет.3, п.к.388  
Тел: +359 56 813205, Факс: +359 56 813 200  
e-mail: [riosvbs@unacs.bg](mailto:riosvbs@unacs.bg)  
[www.riosvbs.com](http://www.riosvbs.com)



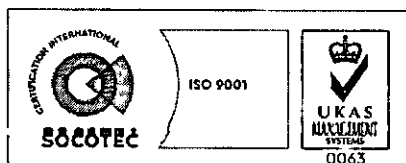

Предвид гореизложеното, отчитайки местоположението на имота и характера на инвестиционното предложение, считам че при реализацията му няма вероятност от отрицателно въздействие върху посочената по-горе защитена зона. В тази връзка на основание чл.2, ал.2 от Наредбата за ОС Ви уведомявам, че преценката на компетентния орган е, че **не е необходимо провеждане на процедура по реда на Глава втора от Наредбата за ОС.**

След извършена проверка по наличната към момента в РИОСВ-Бургас цифрова информация (КВС/КК, горска карта) и модели за разпространение на дюни природни местообитания по Черноморското крайбрежие, е установено, че в имота **няма пясъчни дюни**. Уведомяваме Ви, че настоящото становище по отношение на пясъчните дюни, предвид Заповед № РД-299/29.03.2013г. на Министъра на околната среда и водите, следва да се счита и като становище по смисъла на §25, ал.3 на Закона за устройство на Черноморското крайбрежие.

*Настоящото писмо се отнася само за заявените параметри на инвестиционното предложение и не отменя необходимостта от получаване на съгласувания или разрешителни, предвидени в други закони и подзаконови нормативни актове.*

*При всички случаи на промяна в параметрите на инвестиционното предложение или на някои от обстоятелствата, при които е издадено настоящото писмо възложителят е длъжен да уведоми незабавно РИОСВ-Бургас за промените.*

**ИНЖ. ТОНКА АТАНАСОВА**  
**ДИРЕКТОР НА РИОСВ – БУРГАС**



гр. Бургас, к-с Лазур, ул. „Перушица“ 67, ет.3, п.к.388  
Тел: +359 56 813205, Факс: +359 56 813 200  
e-mail: [riosvbs@unacs.bg](mailto:riosvbs@unacs.bg)  
[www.riosvbs.bg](http://www.riosvbs.bg)

