



РЕПУБЛИКА БЪЛГАРИЯ

Министерство на околната среда и водите

Регионална инспекция по околната среда и водите - Бургас

ИЗХ. № ПД-841

ГР. БУРГАС,

08.04.2019

ДО

„СИГМАТЕК“ ЕООД

ПЛ. „БАБА ГАНКА“ № 4, ЕТ. 7, АП. 15

ГР. БУРГАС

Относно: Инвестиционно предложение: „Кабели 20 kV за захранване на обект: „Научно-изследователски и производствен комплекс“ в ПИ с идентификатор 07079.605.546 по КК на ПЗ „Север“, град Бургас, Община Бургас“, с възложител: „Сигматек“ ЕООД

Във връзка с внесената от Вас документация с вх. № ПД-841/2019г. в РИОСВ-Бургас за цитираното инвестиционно предложение, която приемам като уведомление по чл.10, ал.1 от Наредбата за условията и реда за извършване на оценка за съвместимостта на планове, програми, проекти и инвестиционни предложения с предмета и целите на опазване на защитените зони, наричана за краткост Наредбата за ОС и на основание чл.6а, т.2 от същата, Ви уведомявам следното:

Инвестиционно предложение „Кабели 20 kV за захранване на обект: „Научно-изследователски и производствен комплекс“ в ПИ с идентификатор 07079.605.546 по КК на ПЗ „Север“, град Бургас, Община Бургас“ попада в обхвата на чл.2, ал.2 от Наредбата за ОС.

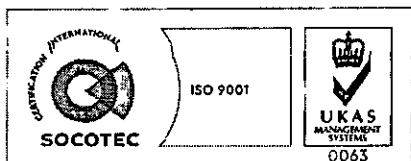
Настоящото предложение предвижда полагане на кабел 20 kV за захранване на обект: „Научно-изследователски и производствен комплекс“ в ПИ с идентификатор 07079.605.546 по КК на ПЗ „Север“, град Бургас, Община Бургас.

Предвижда се от ПС Лозово до нова БКЗРУ в УПИ - II - 546, кв. 46, ПИ 07079.605.546, ПЗ Север, гр. Бургас да бъдат изтеглени 2 броя нови кабели 20 kV, работещи в паралел, тип NA2XS(F)2Y 3x(1x400 мм²). При излизането от ПС Лозово ще се използва съществуващ подземен проходим кабелен колектор с размери 2.10/2.10м. Краят на колектора ще излиза в ПИ 07079.605.4, който е общинска публична собственост.

Трасето на кабелите ще пресича, а на места ще е успоредно на републикански път ПЪТ III-9008 „Бургас - кв.Долно Езерово“, както и ще върви успоредно на път I-9 „Варна-Бургас-М.Търново“ в зоната на Пътен възел „Запад“.

Новопроектираните кабели ще бъде положени в изкоп с дълбочина 1.1/0.6м.

Посочените по-горе дейности, свързани с реализацията на инвестиционното предложение не попадат в позициите на Приложения № 1 и 2, съответно към чл. 92 и чл. 93 от Закона за опазване на околната среда и не подлежат на регламентираните с глава шеста от ЗООС процедури по преценяване на необходимостта от извършване на екологична оценка и/или оценка на въздействието върху околната среда, задължителна екологична оценка и/или оценка на въздействието върху околната среда.



гр. Бургас, к-с Лазур, ул. „Перушица“ 67, ет.3, п.к.388

Тел: +359 56 813205, Факс: +359 56 813 209

e-mail: riosvbs@unacs.bg

www.riosvbs.com



Трасето, предвидено за реализация на разглежданото инвестиционно предложение не попада в границите на защитени територии, по смисъла на Закона за защитените територии. Попада в защитена зона, определена по реда на Закона за биологичното разнообразие (Натура 2000 места) - защитена зона BG0000273 "Бургаско езеро" за опазване на дивите птици, обявена със Заповед № РД-769/28.10.2008 г. на Министъра на околната среда и водите и защитена зона BG0000273 "Бургаско езеро" за опазване на природните местообитания и на дивата флора и фауна, приета с Решение на МС №122/2007г. (ДВ, бр. 21/09.03.2007г.).

При извършената проверка за допустимост по смисъла на чл.12, във връзка с чл.2, ал.2 от Наредбата за ОС се установи, че реализацията на инвестиционното предложение е допустима спрямо режима на BG0000273 "Бургаско езеро" за опазване на дивите птици, определен със заповедта за обявяването и изменението ѝ.

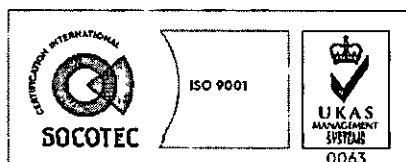

Предвид гореизложеното, отчитайки местоположението и характера на инвестиционното предложение, считам че при реализацията му няма вероятност от значително отрицателно въздействие върху посочените по-горе, най-близко разположени защитени зони. В тази връзка на основание чл.2, ал.2 от Наредбата за ОС Ви уведомявам, че преценката на компетентния орган е, че не е необходимо провеждане на процедура по реда на Глава втора от Наредбата за ОС.

След извършена проверка по наличната към момента в РИОСВ-Бургас цифрова информация (КВС/КК, горска карта) и модели за разпространение на дюни природни местообитания по Черноморското крайбрежие, Ви уведомяваме, че площта няма характеристика на пясъчни дюни. Уведомяваме Ви, че цитираното становище, предвид Заповед № РД-299/29.03.2013 г. на Министъра на околната среда и водите, следва да се счита и като становище по смисъла на §25, ал.3 на Закона за устройство на Черноморското крайбрежие.

Настоящото писмо се отнася само за заявените параметри на инвестиционното предложение и не отменя необходимостта от получаване на съгласувания или разрешителни, предвидени в други закони и подзаконовни нормативни актове.

При всички случаи на промяна в параметрите на инвестиционното предложение или на някои от обстоятелствата, при които е издадено настоящото писмо възложителят е длъжен да уведоми незабавно РИОСВ-Бургас за промените.

ИНЖ. ТОНКА АТАНАСОВА
ДИРЕКТОР НА РИОСВ – БУРГАС



гр. Бургас, к-с Лазур, ул. „Перушица“ 67, ет.3, п.к.388

Тел: +359 56 813205, Факс: +359 56 813 200

e-mail: riosvbs@unacs.bg

www.riosvbs.com

