



# РЕПУБЛИКА БЪЛГАРИЯ

## Министерство на околната среда и водите

### Регионална инспекция по околната среда и водите - Бургас

ИЗХ. № ПД-62 (5)

ГР. БУРГАС 04. 04. 2019

ДО

„ЕЛЕКТРОРАЗПРЕДЕЛЕНИЕ ЮГ“ ЕАД

ГР. ПЛОВДИВ, УЛ. „ХРИСТО Г. ДАНОВ“ № 37

ОТНОСНО: инвестиционно предложение „Изграждане на обект: Кабели 3x1x400мм<sup>2</sup>/20кV-26бр. от ПС Созопол в поземлен имот с идентификатор по КК 81178.9.37, местност „Аклади Чеири“, землище гр. Черноморец до ВС „Буджака“ в поземлен имот с идентификатор по КК 67800.8.979, землище гр. Созопол, община Созопол“, с възложител „ЕЛЕКТРОРАЗПРЕДЕЛЕНИЕ ЮГ“ ЕАД


Във връзка с внесената от Вас документация с вх. № ПД-62/2019г. в РИОСВ-Бургас за изменение и допълнение в инвестиционно предложение, която приемаме като уведомление по чл. 10, ал. 1 от Наредбата за условията и реда за извършване на оценка за съвместимостта на планове, програми, проекти и инвестиционни предложения с предмета и целите на опазване на защитените зони - *Наредбата за ОС*, на основание чл. 6а, т. 2 от същата Наредба, Ви уведомяваме за следното:

Инвестиционно предложение „Изграждане на обект: Кабели 3x1x400мм<sup>2</sup>/20кV-26бр. от ПС Созопол в поземлен имот с идентификатор по КК 81178.9.37, местност „Аклади Чеири“, землище гр. Черноморец до ВС „Буджака“ в поземлен имот с идентификатор по КК 67800.8.979, землище гр. Созопол, община Созопол“, попада в обхвата на чл. 2, ал. 2 от Наредбата за ОС.

Инвестиционното предложение е свързано с изграждането на 2 броя кабели 20кV, тип NA2XS(F)2Y 3x(1x400 мм<sup>2</sup>) от П/ст „Созопол“ до В/ст „Буджака“. Новопроектираните кабели ще бъдат положени в изкоп с дълбочина 1.1/0.5м. На две места, пресичането на пътищата ще се извърши посредством хоризонтални сондажи в PVC тръба ф 160. В участъците, където има изградена съществуваща тръбна мрежа и метални тръбни конструкции, (в ПС „Созопол“ и в зоната на „пътен възел Созопол“), кабелите ще се изтеглят в свободните тръби.

За трасето има одобрен ПУП-парцеларен план за елементите на техническа инфраструктура, съгласно протокол №8/26.02.2016 г. от заседание на Общински съвет Созопол, Решение № 180 и констативен акт 9.05.2016 г. на Кмета на Община Созопол касаещ одобряване на ПУП-ПП за трасето.

Трасето на разглежданата кабелна линия и сервитутът ѝ е в обхват на следните части от имоти №№: 81178.9.37; 81178.9.436; 81178.9.147 и 81178.8.142, землище гр. Черноморец, 67800.32.31, 67800.1.263, 67800.1.265, 67800.1.260, 67800.35.109, 67800.35.98, 67800.36.43,



гр. Бургас, к-с Лазур, ул. „Перущица“ 67, ет.3, п.к.388

Тел: +359 56 813205, Факс: +359 56 813 200

e-mail: [riosvbs@unacs.bg](mailto:riosvbs@unacs.bg)

[www.riosvbs.com](http://www.riosvbs.com)



67800.3.335, 67800.6.719, 67800.5.176, 67800.8.318, 67800.8.978 и 67800.8.979, землище гр. Созопол.

Посочените по-горе дейности, свързани с реализацията на инвестиционното предложение не попадат в позициите на Приложения № 1 и 2, съответно към чл. 92 и чл. 93 от Закона за опазване на околната среда и не подлежат на регламентираните с глава шеста от Закона процедури по преценяване на необходимостта от извършване на екологична оценка и/или оценка на въздействието върху околната среда, задължителна екологична оценка и/или оценка на въздействието върху околната среда.

Трасето на кабелната линия не попада в границите на защитена територия, определена по реда на Закона за защитените територии.

По отношение на защитените зони по смисъла на Закона за биологичното разнообразие (Натура 2000 места) - цялото трасе попада в защитена зона BG0002077 "Бакърлъка" за опазване на дивите птици, обявена със Заповед № РД-530/26.05.2010 г. на министъра на околната среда и водите; Заповед за поправка на очевидна фактическа грешка в заповедта за обявяване №РД 563/22.07.2014г. (ДВ, бр. 67/12.08.2014г.), и част попада в защитена зона BG0000146 "Плаж Градина – Златна рибка" за опазване на природните местообитания и на дивата флора и фауна, одобрена с Решение на МС №122/2007г. (ДВ, бр. 21/2007г.). При извършената проверка за допустимост по реда на чл. 12 във връзка с чл. 2, ал. 2 от Наредбата за ОС се констатира, че инвестиционното предложение е **допустимо** спрямо режима на защитена зона BG0002077 "Бакърлъка" за опазване на дивите птици, определен със заповедта ѝ за обявяване и за изменение.


След справка с електронната информационна система за Натура 2000 с адрес <http://natura2000int.moew.government.bg/> се установи, че участъкът, попадащ в зоната за опазване на природни местообитания **не засяга** природно местообитание от предмета на опазване на защитена зона BG0000146 "Плаж Градина – Златна рибка".

Предвид гореизложеното, отчитайки характера на инвестиционното предложение, считам че при реализацията му, няма вероятност от значително отрицателно въздействие върху защитена зона BG0002077 "Бакърлъка" за опазване на дивите птици и защитена зона BG0000146 "Плаж Градина – Златна рибка" за опазване на природните местообитания и на дивата флора и фауна. В тази връзка на основание чл. 2, ал. 2 от *Наредбата за ОС* Ви уведомявам, че преценката на компетентния орган е, че **не е необходимо провеждане на процедура по реда на Глава втора от Наредбата за ОС.**

След извършена проверка по наличната към момента в РИОСВ-Бургас цифрова информация, вкл. модели за разпространение на дюни природни местообитания по Черноморското крайбрежие и Удостоверение Изх. №25-38569/19.02.2019г. на СГКК-Бургас за извършена справка с приетата обединена специализирана карта на морски плаж „Къмпинг Градина“, земл. гр. Созопол, се установи, че **част от трасето преминава през пясъчни дюни**, както следва:

- поземлен имот № 67800.32.31 по КК на гр. Созопол - пясъчни дюни (Сиви дюни);
- поземлен имот № 67800.1.263 по КК на гр. Созопол - пясъчни дюни (Бели дюни, Сиви дюни).

Във връзка с констатираното засягане на пясъчни дюни, с писмо Изх. № ПД-62/27.02.2019г. на РИОСВ-Бургас е изискано от възложителя разработване на коригирано трасе или становище от компетентен орган за изключение от забраните за дейности и строителство в пясъчни дюни.



гр. Бургас, к-с Лазур, ул. „Перушица“ 67, ет.3, п.к.388  
Тел: +359 56 813205, Факс: +359 56 813 200  
e-mail: [riosvbs@unacs.bg](mailto:riosvbs@unacs.bg)  
[www.riosvbs.com](http://www.riosvbs.com)

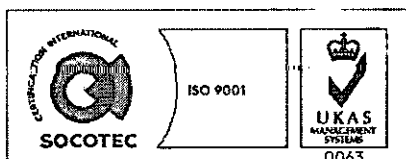


Предвид искането е внесено становище Изх. 26-00-375-00/14.03.2019г. издадено от Кмета на община Созопол, съгласно което за реализирането на обект "Кабели 3x1x400мм<sup>2</sup>/20кV-26р. от ПС Созопол в поземлен имот с идентификатор по КК 81178.9.37, местност „Аклади Чеиря“, землище гр. Черноморец до ВС „Буджака“ в поземлен имот с идентификатор по КК 67800.8.979, землище гр. Созопол, община Созопол" друго техническо решение е явно икономически нецелесъобразно, и че **проекта е относим** към чл. 17а, ал. 1, т. 2 от Закона за устройството на Черноморското крайрежие

*Настоящото писмо се отнася само за заявените параметри на инвестиционното предложение и не отменя необходимостта от получаване на съгласувания или разрешителни, предвидени в други закони и подзаконови нормативни актове.*

*При всички случаи на промяна в параметрите на инвестиционното предложение или на някои от обстоятелствата, при които е издадено настоящото писмо, възложителят е длъжен да уведоми незабавно РИОСВ-Бургас за промените.*

**ИНЖ. ТОНКА АТАНАСОВА**  
**ДИРЕКТОР НА РИОСВ-БУРГАС**



гр. Бургас, к-с Лазур, ул. „Перушица“ 67, ет.3, п.к.388  
Тел: +359 56 813205, Факс.+359 56 813 200  
e-mail: [riosvbs@unacs.bg](mailto:riosvbs@unacs.bg)  
[www.riosvbs.com](http://www.riosvbs.com)

