



РЕПУБЛИКА БЪЛГАРИЯ

Министерство на околната среда и водите

Регионална инспекция по околната среда и водите - Бургас

ИЗХ. № ПД-822 (1)  
ГР. БУРГАС, 02.04.2019

ДО

„ЕЛЕКТРОРАЗПРЕДЕЛЕНИЕ ЮГ“ ЕАД, КЕЦ БУРГАС

УЛ. „АЛЕКСАНДРОВСКА“ № 1

ГР. БУРГАС

**Относно:** Инвестиционно предложение: „Кабели НН от ТНН на ТП „310“ в поземлен имот с идентификатор 07079.620.99 по КК на гр. Бургас до нови електромерни табла за вход А и Б на жилищна сграда разположена в поземлен имот с идентификатор КК 07079.620.224 по КК на гр. Бургас за захранване на обекти в същия имот“ с възложител: „Електроразпределение Юг“ ЕАД

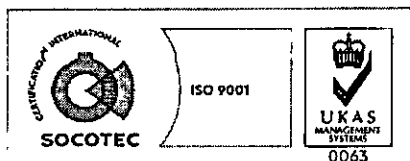
Във връзка с внесената от Вас документация с вх. № ПД-822/2019г. в РИОСВ-Бургас за цитираното инвестиционно предложение, която приемам като уведомление по чл.10, ал.1 от Наредбата за условията и реда за извършване на оценка за съвместимостта на планове, програми, проекти и инвестиционни предложения с предмета и целите на опазване на защитените зони, наричана за краткост Наредбата за ОС и на основание чл.6а, т.2 от същата, Ви уведомявам следното:

Инвестиционно предложение „Кабели НН от ТНН на ТП „310“ в поземлен имот с идентификатор 07079.620.99 по КК на гр. Бургас до нови електромерни табла за вход А и Б на жилищна сграда разположена в поземлен имот с идентификатор КК 07079.620.224 по КК на гр. Бургас за захранване на обекти в същия имот“ попада в обхвата на чл.2, ал.2 от Наредбата за ОС.

Инвестиционното предложение е свързано с извършване на дейности за външно ел. захранване на обект – жилищна сграда с магазин за хранителни стоки и подземен гараж в поземлен имот с идентификатор 07079.620.224 по КК на гр. Бургас. За целта от табло с ниско напрежение /ТНН/ на ТП „310“, разположено в поземлен имот с идентификатор 07079.620.99 по КК на гр. Бургас ще се изтеглят два броя нови кабелни линии ниско напрежение/НН/ тип NAY2Y-J 4x185 mm<sup>2</sup> в общ изкоп до новомонтирани електромерни табла тип ТЕПО 35М2ТЧ+ ТТ за вх. А и ТЕПО 22М1ТЧ за вх. Б на сградата обект на ел. захранване.

Дейностите, свързани с реализация на настоящото инвестиционно предложение не попадат в позициите на Приложения №1 и №2, съответно към чл.92 и чл.93 от Закона за опазване на околната среда (обн. ДВ, бр.77/27.09.2005г. и доп. изм. и доп.) и не подлежат на регламентираните с Глава шеста от ЗООС процедури по преценяване на необходимостта от извършване на екологична оценка и/или оценка на въздействието върху околната среда, задължителна екологична оценка и/или оценка на въздействието върху околната среда.

Имотът, предвиден за реализация на разглежданото инвестиционно предложение не попада в границите на защитени територии, по смисъла на Закона за защитените територии и не попада в



гр. Бургас, к-с Лазур, ул. „Перущица“ 67, ет.3, п.к.388

Тел: +359 56 813205, Факс: +359 56 813 200

e-mail: [riosvbs@unacs.bg](mailto:riosvbs@unacs.bg)

[www.riosvbs.com](http://www.riosvbs.com)



границите на защитени зони /Натура 2000 места/, по смисъла на Закона за биологичното разнообразие. Най-близко е разположена защитена зона BG0000273 "Бургаско езеро" за опазване на дивите птици, обявена със Заповед № РД-769/28.10.2008 г. на Министъра на околната среда и водите и защитена зона BG0000273 "Бургаско езеро" за опазване на природните местообитания и на дивата флора и фауна, приета с Решение на МС №122/2007г. (ДВ, бр. 21/09.03.2007г.).

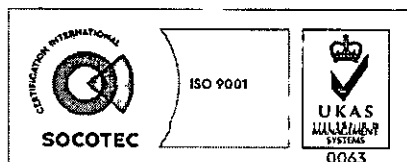

Предвид гореизложеното, отчитайки местоположението и характера на инвестиционното предложение, считам че при реализацията му няма вероятност от значително отрицателно въздействие върху посочените по-горе, най-близко разположени защитени зони. В тази връзка на основание чл.2, ал.2 от Наредбата за ОС Ви уведомявам, че преценката на компетентния орган е, че не е необходимо провеждане на процедура по реда на Глава втора от Наредбата за ОС.

След извършена проверка по наличната към момента в РИОСВ-Бургас цифрова информация (КВС/КК, горска карта) и модели за разпространение на дюнни природни местообитания по Черноморското крайбрежие, Ви уведомяваме, че площта няма характеристика на **пясъчни дюни**. Уведомяваме Ви, че цитираното становище, предвид Заповед № РД-299/29.03.2013 г. на Министъра на околната среда и водите, следва да се счита и като становище по смисъла на §25, ал.3 на Закона за устройство на Черноморското крайбрежие.

*Настоящото писмо се отнася само за заявените параметри на инвестиционното предложение и не отменя необходимостта от получаване на съгласувания или разрешителни, предвидени в други закони и подзаконови нормативни актове.*

*При всички случаи на промяна в параметрите на инвестиционното предложение или на някои от обстоятелствата, при които е издадено настоящото писмо възложителят е длъжен да уведоми незабавно РИОСВ-Бургас за промените.*

ИНЖ. ТОНКА АТАНАСОВА  
ДИРЕКТОР НА РИОСВ – БУРГАС



гр. Бургас, к-с Лазур, ул. „Перущица“ 67, ет.3, п.к.388  
Тел: +359 56 813205, Факс: +359 56 813 200  
e-mail: [riosvbs@unacs.bg](mailto:riosvbs@unacs.bg)  
[www.riosvbs.com](http://www.riosvbs.com)

