



РЕПУБЛИКА БЪЛГАРИЯ

Министерство на околната среда и водите

Регионална инспекция по околната среда и водите - Бургас

ИЗХ. № ПД-605 - (3) 29. 03. 2019
ГР. БУРГАС

ДО
МАРИЯН МИНЧЕВ
ГР. СВЕТИ ВЛАС,

Относно: инвестиционно предложение „Изграждане на ограда по границите на поземлен имот с идентификатор 00833.107.361 по КК на гр. Ахелой, местност „Кюнчето“, община Поморие (номер по предходен план 00833.107.355)“, с възложител МАРИЯН МИНЧЕВ

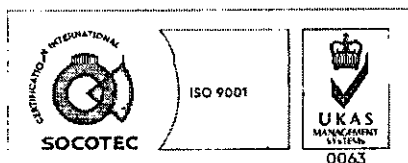
Във връзка с внесената от Вас документация с вх. № ПД-605(2)/2019г. в РИОСВ-Бургас за цитираното инвестиционно предложение, която приемаме като уведомление по чл. 10, ал. 1 от Наредбата за условията и реда за извършване на оценка за съвместимостта на планове, програми, проекти и инвестиционни предложения с предмета и целите на опазване на защитените зони - *Наредбата за ОС*, на основание чл. 6а, т. 2 от същата Наредба, Ви уведомяваме за следното:

Инвестиционно предложение „Изграждане на ограда по границите на поземлен имот с идентификатор 00833.107.361 по КК на гр. Ахелой, местност „Кюнчето“, община Поморие (номер по предходен план 00833.107.355)“, попада в обхвата на чл. 2, ал. 2 от Наредбата за ОС.

Директора на РИОСВ-Бургас е издал писмо с изх. № ПД-605(1)/28.03.2018г. за инвестиционно предложение „Изграждане на складова база в поземлен имот с идентификатор 00833.107.361 (по предходен план 00833.107.355) по КК на гр. Ахелой, местност „Кюнчето“, община Поморие“, с което е определил, че дейностите свързани с реализацията на инвестиционното предложение не попадат в позициите на Приложения № 1 и 2, съответно към чл. 92 и чл. 93 от Закона за опазване на околната среда и не подлежат на процедури по реда на Глава шеста от Закона (преценяване на необходимостта от извършване на екологична оценка и/или оценка на въздействието върху околната среда, задължителна екологична оценка и/или задължителна оценка на въздействието върху околната среда), както и че е необходимо провеждане на процедура по реда на Глава втора от Наредбата за ОС.

С настоящото инвестиционно предложение се предвижда изграждане на ограда по границите на поземлен имот с идентификатор 00833.107.361 по КК на гр. Ахелой, местност „Кюнчето“, община Поморие (номер по предходен план 00833.107.355). Оградата ще бъде изпълнена с плътна бетонова част с височина 0.60м от прилежащия терен, метална ажурна част до макс. 2.20м и стоманобетонни колони. Общата дължина на оградата ще бъде 204 м.

Посочените по-горе дейности, свързани с реализацията на настоящото инвестиционно предложение не попадат в позициите на Приложения № 1 и 2, съответно към чл. 92 и чл. 93 от Закона за опазване на околната среда и не подлежат на регламентирани с глава шеста от Закона процедури по преценяване на необходимостта от извършване на екологична оценка и/или оценка на въздействието върху околната среда, задължителна екологична оценка и/или оценка на въздействието върху околната среда.



гр. Бургас, к-с Лазур, ул. „Перушица“ 67, ет.3, п.к.388

Тел: +359 56 813205, Факс: +359 56 813 209

e-mail: riosvbs@unacs.bg

www.riosvbs.com



След нова справка се установи, че ПИ № 00833.107.361 (по предходен план 00833.107.355) по КК на гр. Ахелой, местност „Кюнчето“, общ. Поморие **не попада** в границите на защитена територия, определена по реда на Закона за защитените територии, както и в защитени зони по смисъла на Закона за биологичното разнообразие (Натура 2000 места). Най-близко е разположена границата на защитена зона BG00002043 „Емине“ за опазване на дивите птици, обявена със Заповед № РД-560/21.08.2009г. на министъра на околната среда и водите (ДВ, бр. 69/2009г.), Изм. Заповед №РД-76/28.01.2013г. (ДВ, бр. 10/2013г.). Близко разположена е и защитена зона BG0000574 „Ахелой-Равда-Несебър“ за опазване на природните местообитания и на дивата флора и фауна, обявена със Заповед №РД-400/12.06.2016г. на министъра на околната среда и водите (ДВ, бр. 58/2016г.).



Предвид гореизложеното, отчитайки местоположението и характера на настоящото инвестиционно предложение при реализацията му, няма вероятност от значително отрицателно въздействие върху защитена зона BG00002043 „Емине“ за опазване на дивите птици и защитена зона BG0000574 „Ахелой-Равда-Несебър“ за опазване на природните местообитания и на дивата флора и фауна. В тази връзка на основание чл.2, ал.2 от *Наредбата за ОС* Ви уведомявам, че преценката на компетентния орган е, че **не е необходимо** провеждане на процедура по реда на Глава втора от Наредбата за ОС.

След извършена нова проверка по наличната към момента в РИОСВ-Бургас цифрова информация (КВС/КК, горска карта) и модели за разпространение на дюнни природни местообитания по Черноморското крайбрежие, Ви уведомяваме, че с инвестиционното предложение **не се засяга** площ с характеристика на пясъчни дюни. Цитираното становище, предвид Заповед № РД-299/29.03.2013г. на Министъра на околната среда и водите, следва да се счита и като становище по смисъла на §25, ал.3 на Закона за устройство на Черноморското крайбрежие.

Настоящото писмо се отнася само за заявените параметри на инвестиционното предложение и не отменя необходимостта от получаване на съгласувания или разрешителни, предвидени в други закони и подзаконовни нормативни актове.

При всички случаи на промяна в параметрите на инвестиционното предложение или на някои от обстоятелствата, при които е издадено настоящото писмо, възложителят е длъжен да уведоми незабавно РИОСВ-Бургас за промените.

ИНЖ. ТОНКА АТАНАСОВА
ДИРЕКТОР НА РИОСВ-БУРГАС



гр. Бургас, к-с Лазур, ул. „Перушица“ 67, ет.3, п.к.388
Тел: +359 56 813205, Факс: +359 56 813 200
e-mail: riosvbs@unacs.bg
www.riosvbs.com

