



# РЕПУБЛИКА БЪЛГАРИЯ

## Министерство на околната среда и водите

### Регионална инспекция по околната среда и водите - Бургас

Изм. № ПД-672/27.03.2019  
гр. Бургас,

ДО

ТП «ДГС КАРНОБАТ»

ГР. КАРНОБАТ, УЛ. «МОСКВА» № 1

КОПИЕ

РДГ-БУРГАС

**Относно:** "План-извлечение за промяна вида на сечта през 2019г. в държавни горски територии, в обхвата на дейност на ТП „ДГС Карнобат“, възложител ТП «ДГС КАРНОБАТ»

Във връзка с внесената от Вас документация с вх. №ПД-672/2019г. в РИОСВ-Бургас за цитирания план-извлечение, която приемаме като уведомление по чл. 10, ал. 1 от Наредбата за условията и реда за извършване на оценка за съвместимостта на планове, програми, проекти и инвестиционни предложения с предмета и целите на опазване на защитените зони - *Наредбата за ОС*, на основание чл. 6а, т. 2 от същата Наредба, Ви уведомяваме за следното:

Представеният "План-извлечение за промяна вида на сечта през 2019г. в държавни горски територии, в обхвата на дейност на ТП „ДГС Карнобат“, попада в обхвата на чл. 2, ал. 2 от Наредбата за ОС.

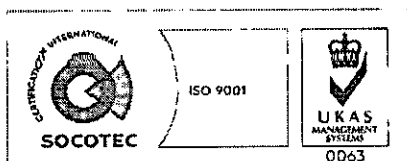
План-извлечението за промяна вида на сечта през 2019г. в държавни горски територии, в обхвата на дейност на ТП „ДГС Карнобат се отнася за следните отдели/подотдели: 73 „в“, 252 „к“, 252 „н“, 267 „а“, 267 „к“, 268 „в“, 268 „г“, 1028 „а“, 1184 „г“, 1192 „а“, 1192 „л“, 1192 „ж“, 1193 „в“, 1193 „з“, 1202 „и“, 1261 „з“.

Цитираните отдели/подотдели се намират в землищата на населените места: с. Садово, с. Дъбовица, с. Берово, с. Подвис, с. Съединение, с. Босилково, с. Костен.

За подотдели: 73 „в“, 252 „к“, 252 „н“, 267 „а“, 267 „к“, 268 „в“, 268 „г“, 1192 „а“, 1192 „л“, 1193 „в“, 1193 „з“, 1261 „з“ ТП „ДГС Карнобат“ предлага извеждане на постепенно-котловинна сеч с интензивност /различна в подотделите/ 25% или 30%. Необходимостта от лесовъдската намеса се мотивира със започнало възобновяване, като подраства е предимно от благуи и цер.

За подотдели: 1028 „а“, 1184 „г“, 1192 „ж“, 1202 „и“ ТП „ДГС Карнобат“ предлага извеждане на пробирка с интензивност 30% за 1028 „а“, 1184 „г“ и с интензивност 25% за 1192 „ж“, 1202 „и“.

Разглежданите площи **не попадат** в границите на защитени територии, определени по реда на Закона за защитените територии.



гр. Бургас, к-с Лазур, ул. „Перущица“ 67, ет.3, п.к.388

Тел: +359 56 813205, Факс: +359 56 813 200

e-mail: [riosvbs@unacs.bg](mailto:riosvbs@unacs.bg)

[www.riosvbs.com](http://www.riosvbs.com)



Отдели/подотдели: 73 „в“, 252 „н“, 267 „а“, 267 „к“, 268 „в“, 268 „г“, 1261 „з“ не попадат в защитени зони, определени по реда на Закона за биологичното разнообразие (Натура 2000 места).

Подотдели 1028 „а“ и 1202 „и“ попадат в границите на защитена зона BG0000117 „Котленска планина“ за опазване на природните местообитания и на дивата флора и фауна, обявена с Решение № 611/16.10.2007 г. на МС, обн. ДВ бр. 85/2007г. и в защитена зона BG0002029 „Котленска планина“ за опазване на дивите птици, обявена със Заповед № РД-910/11.12.2008 г. (обн. ДВ, бр. 15/2009 г.), изм. със Заповед № РД-72/28.01.2013 г. (обн. ДВ, бр. 10/2013 г.) и двете на Министъра на околната среда и водите.

Подотдели 1184 „г“, 1192 „ж“, 1192 „а“, 1192 „л“, 1193 „в“ и 1193 „з“ попадат в границите на защитена зона BG0002029 „Котленска планина“ за опазване на дивите птици, обявена със Заповед № РД-910/11.12.2008 г. (обн. ДВ, бр. 15/2009 г.), изм. със Заповед № РД-72/28.01.2013 г. (обн. ДВ, бр. 10/2013 г.) и двете на Министъра на околната среда и водите.

Подотдел 252 „к“ попада в границите на защитена зона BG0000393 „Екокоридор Камчия-Емине“ за опазване на природните местообитания и на дивата флора и фауна, одобрена с Решение № 611/16.10.2007 г. на МС (обн. ДВ, бр. 85/2007 г.);

След справка с електронната система за Натура 2000 (адрес <http://natura2000.moew.government.bg/>) се установи, че подотдели 252 „к“, 1192 „а“, 1192 „л“, 1193 „в“ (част) и 1193 „з“ (част), са идентифицирани като природно местообитание 91M0 Балкано-панонски церово-горунови гори.

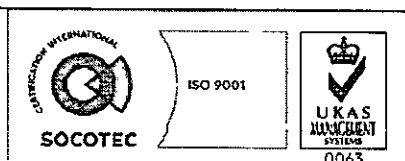
Предвидените дейности по реализация на представеното план-извлечение не могат да бъдат отнесени към никоя от позициите на Приложение №1 и №2 на Закона за опазване на околната среда и не подлежат на регламентираните с глава шеста от Закона процедури по преценяване на необходимостта от извършване на екологична оценка и/или оценка на въздействието върху околната среда, задължителна екологична оценка и/или оценка на въздействието върху околната среда.

С оглед гореизложеното, отчитайки че:

- пет от подотделите, попадащи в защитени зони са идентифицирани като природно местообитание 91M0 Балкано-панонски церово-горунови гори, което е с отлична представеност в границите на защитените зони от мрежата Натура 2000;
- само подотдел 252 „к“ попада в защитена зона с предмет на опазване природни местообитания, а именно BG0000393 „Екокоридор Камчия-Емине“ за опазване на природните местообитания и на дивата флора и фауна. Подотдели 1192 „а“, 1192 „л“, 1193 „в“ (част) и 1193 „з“ (част) попадат в защитена зона BG0002029 „Котленска планина“ за опазване на дивите птици;
- наличен е подраст от благуи и цер, които са доминанти в състава на природно местообитание 91M0 и на практика след извеждане на сечта ще се запази естествената първична горска обстановка и формираната биосфера;
- продължителността на предвидените дейности е кратка.

считам, че при реализацията на конкретният план-извлечение няма да се нарушат целостта и кохерентността на защитените зони и да се достигне до нарушаване или прекъсване на биокоридорни връзки от значение за видовете, включени в предметите на опазване на съответните защитени зони.

Предвид описаните мотиви, считам че при реализацията на конкретния план, няма вероятност от значително отрицателно въздействие върху защитена зона BG0002029 „Котленска планина“ за опазване на дивите птици и защитени зони BG0000117 „Котленска



гр. Бургас, к-с Лазур, ул. „Перущица“ 67, ет.3, п.к.388  
Тел: +359 56 813205, Факс: +359 56 813 200  
e-mail: [riosvbs@unacs.bg](mailto:riosvbs@unacs.bg)  
[www.riosvbs.com](http://www.riosvbs.com)





планина“ и BG0000393 „Екокоридор Камчия-Емине“ за опазване на природните местообитания и на дивата флора и фауна. В тази връзка на основание чл. 2, ал. 2 от Наредбата за ОС Ви уведомявам, че за: “План-извлечение за промяна вида на сечта през 2019г. в държавни горски територии, в обхвата на дейност на ТП „ДГС Карнобат“, преценката на компетентния орган е, че не е необходимо провеждане на процедура по реда на Глава втора от Наредбата за ОС.

*Настоящото писмо се отнася само за заявените параметри на плана и не отменя необходимостта от получаване на съгласувания или разрешителни, предвидени в други закони и подзаконовни нормативни актове.*

*При всички случаи на промяна в параметрите на плана или на някои от обстоятелствата, при които е издадено настоящото писмо, възложителят е длъжен да уведоми незабавно РИОСВ-Бургас за промените.*

**ИНЖ. ТОНКА АТАНАСОВА**  
**ДИРЕКТОР НА РИОСВ-БУРГАС**



гр. Бургас, к-с Лазур, ул. „Перушица“ 67, ет.3, п.к.388  
Тел: +359 56 813205, Факс: +359 56 813 200  
e-mail: [riosvbs@unacs.bg](mailto:riosvbs@unacs.bg)  
[www.riosvbs.com](http://www.riosvbs.com)

