



## РЕПУБЛИКА БЪЛГАРИЯ

Министерство на околната среда и водите

Регионална инспекция по околната среда и водите - Бургас

ИЗХ. № ПД-582(А)

ГР. БУРГАС, 21. 03. 2019

ДО

ОБЩИНА НЕСЕБЪР

УЛ. „ЕДЕЛВАЙС“ №10

ГР. НЕСЕБЪР

На Ваш изх. № Н2-УТ-1434/2019г.

**Относно:** Инвестиционно предложение „Реконструкция, модернизация и изграждане на ново улично осветление в село Равда, Община Несебър, с цел постигане на енергийна ефективност, по-добра осветленост и създаване на по – комфортна среда на жителите и гостите на населеното място, водещо до икономия на използваната електрическа енергия за нуждите на уличното осветление” с възложител: Община Несебър

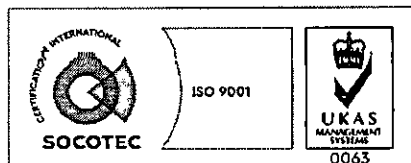
Във връзка с внесената от Вас документация с вх. № ПД-582/2019г. в РИОСВ-Бургас за цитираното инвестиционно предложение, която приемам като уведомление по чл.10, ал.1 от Наредбата за условията и реда за извършване на оценка за съвместимостта на планове, програми, проекти и инвестиционни предложения с предмета и целите на опазване на защитените зони, наричана за краткост Наредбата за ОС и на основание чл.6а, т.2 от същата, Ви уведомявам следното:

Инвестиционно предложение “ Реконструкция, модернизация и изграждане на ново улично осветление в село Равда, Община Несебър, с цел постигане на енергийна ефективност, по-добра осветленост и създаване на по – комфортна среда на жителите и гостите на населеното място, водещо до икономия на използваната електрическа енергия за нуждите на уличното осветление” попада в обхвата на чл.2, ал.2 от Наредбата за ОС.

Инвестиционното предложение предвижда реконструкция, модернизация и изграждане на ново улично осветление в село Равда, Община Несебър, с цел постигане на енергийна ефективност, по-добра осветленост и създаване на по – комфортна среда на жителите и гостите на населеното място, водещо до икономия на използваната електрическа енергия за нуждите на уличното осветление.

С настоящото инвестиционно предложение се разглежда ЕТАП 1 на новото улично осветление на с. Равда, което обхваща следните участъци:

**Обхват на проект ТУО „Равда“:** Улица Св. Св. Кирил и Методий – ПИ 61056.50.101 от кръгово движение до о.т.14, улица Св.Св.Кирил и Методий – ПИ 61056.501.505 от о.т. 14 до о.т.22, улица Свобода – ПИ 61056.502.519 от о.т. 14 до о.т.33, улица Вардар – ПИ



гр. Бургас, к-с Лазур, ул. „Перушица“ 67, ет.3, п.к.388

Тел: +359 56 813205, Факс: +359 56 813 200

e-mail: [riosvbs@unacs.bg](mailto:riosvbs@unacs.bg)

[www.riosvbs.com](http://www.riosvbs.com)



61056.502.521 от о.т. 21 до о.т.51, улица Братя Милодинови – ПИ 61056.502.520, улица Васил Левски ПИ 61056.502.522 от о.т. 2 до о.т.50, улица Васил Левски – ПИ 61056.502.529 от о.т. 50 до о.т. 56, улица Раковски – ПИ 61056.502.531 от о.т. 52 до о.т. 53, улица Раковски ПИ 61056.502.534 от о.т. 53 до о.т. 546 и улица Странджа – ПИ 61056.502.532 от о.т. 51 до о.т. 54

**Обхват на проект ТУО „Торнадо“:** Улица Христо Ботев – ПИ 61056.502.525 от о.т. 22 до о.т. 56, улица Отес Паисий – ПИ 61056.502.523 от о.т. 26 до о.т. 27 до о.т. 104, улица Делфин – ПИ 61056.502.527 от о.т. 26 до о.т. 36, улица Амфибия – ПИ 61056.502.524 от о.т. 49 до о.т. 46, улица Ив. Карасулски – ПИ 61056.502.528 от о.т. 46 до о.т. 44, улица Васил Левски – ПИ 61056.502.529 от о.т. 56 до о.т. 61, улица оборище – ПИ 61056.502.530 от о.т. 54 до о.т. 55, улица Оборище – ПИ 61056.502.533 от о.т. 54 до о.т. 638 и улица Странджа – ПИ 61056.502.532 от о.т. 54 до о.т. 64

**Обхват на проект ТУО „Кв. 49“:** Улица Хоризонт – ПИ 61056.502.540 от о.т. 445 до о.т. 451 и от о.т. 552 до о.т. 553, улица Крайбрежна – ПИ 61056.502.550 от о.т. 453 до о.т. 475, улица Рибарска – ПИ 61056.502.547 от о.т. 475 до о.т. 61, от о.т. 691 до о.т. 692, улица Рибарска – ПИ 61056.502.554 от о.т. 475 до о.т. 500, улица Рибарска ПИ 61056.502.555 от о.т. 500 до о.т. 492, Улица Нептун – ПИ 61056.502.546 от о.т. 548 до о.т. 551, улица Бриз – ПИ 61056.502.553 от о.т. 500 до о.т. 630 и от о.т. 628 до о.т. 496, улица Морски звучи - ПИ 61056.502.564 от о.т. 496 до о.т.491 и Буна 2

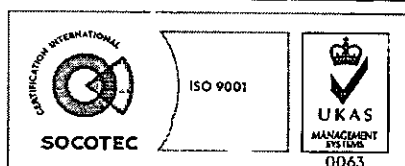
Предвижда се изпълнението на следните видове електромонтажни и земни работи:

- Демонтаж на съществуващи стълбове и осветителни тела;
- Разполагане на нови стълбове и осветителни тела;
- Полагане на нови захранващи кабели за улично осветление;
- Защити на съществуващи кабели НН;
- Табла за захранване и управление на новото осветление.

Посочените по-горе дейности, свързани с реализация на инвестиционното предложение **не попадат** в позициите на Приложения №1 и №2, съответно към чл.92 и чл.93 от Закона за опазване на околната среда и **не подлежат** на регламентирани с Глава шеста от Закона процедури по преценяване на необходимостта от извършване на екологична оценка и/или оценка на въздействието върху околната среда, задължителна екологична оценка и/или оценка на въздействието върху околната среда.

Теренът, предвиден за реализация на инвестиционното предложение **не попада** в границите на защитена територия, определена по смисъла на Закона за защитените територии, както и **не попада** в границите на защитена зона, по смисъла на Закона за биологичното разнообразие. Най-близко са разположени две защитени зони: BG00002043 „Емине“ за опазване на дивите птици, обявена със Заповед № РД-560/21.08.2009 г. на Министъра на околната среда и водите (ДВ, бр. 69/2009 г.), изм. със Заповед №РД-76/28.01.2013 г. (ДВ, бр. 10/2013 г.). и защитена зона BG0000574 „Ахелой-Равда-Несебър“ за опазване на природните местообитания и на дивата флора и фауна, обявена със Заповед № РД-400/12.07.2016г. на Министъра на околната среда и водите (ДВ, бр. 58/2016г.).

С оглед гореизложеното, отчитайки местоположението и характера на предвиденото инвестиционно предложение, при реализацията му няма вероятност от значително отрицателно въздействие върху посочените по-горе най-близко разположени защитени зони. В тази връзка на основание чл.2, ал.2 от Наредбата за ОС Ви уведомявам, че преценката на компетентния орган е, че **не е необходимо провеждане на процедура по реда на Глава втора от Наредбата.**



гр. Бургас, к-с Лазур, ул. „Перушица“ 67, ет.3, п.к.388  
Тел: +359 56 813205, Факс.+359 56 813 200  
e-mail: [riosvbs@unacs.bg](mailto:riosvbs@unacs.bg)  
[www.riosvbs.com](http://www.riosvbs.com)



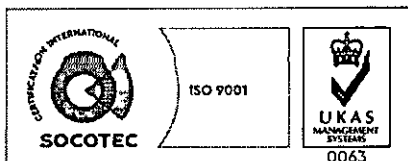
След извършена проверка по наличната към момента в РИОСВ-Бургас цифрова информация и модели за разпространение на дюни природни местообитания по Черноморското крайбрежие е установено, че в имота **няма пясъчни дюни**. Настоящото становище по отношение на пясъчните дюни, предвид Заповед № РД-299/29.03.2013г. на Министъра на околната среда и водите, следва да се счита и като становище по смисъла на §25, ал.3 на Закона за устройство на Черноморското крайбрежие.

*Настоящото писмо се отнася само за заявените параметри на инвестиционното предложение и не отменя необходимостта от получаване на съгласувания или разрешителни, предвидени в други закони и подзаконови нормативни актове.*

*При всички случаи на промяна в параметрите на инвестиционното предложение или на някои от обстоятелствата, при които е издадено настоящото писмо възложителят е длъжен да уведоми незабавно РИОСВ-Бургас за промените.*

ОЛНАТА

ИНЖ. ТОНКА АТАНАСОВ  
ДИРЕКТОР НА РИОСВ – БУРГАС



гр. Бургас, к-с Лазур, ул. „Перушица“ 67, ет.3, п.к.388  
Тел: +359 56 813205, Факс: +359 56 813 200  
e-mail: [riosvbs@unacs.bg](mailto:riosvbs@unacs.bg)  
[www.riosvbs.com](http://www.riosvbs.com)

