



РЕПУБЛИКА БЪЛГАРИЯ

Министерство на околната среда и водите

Регионална инспекция по околната среда и водите - Бургас

Изх. № ПД-703/20.03.2019
гр. Бургас,

ДО
ИВКО ИВКОВ

ГР. БОТЕВГРАД

КОПИЕ
РДГ-БУРГАС

Относно: "Горскостопанска програма за имот № 81178.58.12 по КК на гр.Черноморец, община Созопол, подотдели 538 «в» и «2» по ГСП от 2014 г. на ТП «ДГС Бургас», с възложител: Ивко Ивков


Във връзка с внесената от Вас документация с вх. №ПД-703/2019г. в РИОСВ-Бургас за цитираната програма, която приемаме като уведомление по чл. 10, ал. 1 от Наредбата за условията и реда за извършване на оценка за съвместимостта на планове, програми, проекти и инвестиционни предложения с предмета и целите на опазване на защитените зони - Наредбата за ОС, на основание чл.6а, т.2 от същата Наредба, Ви уведомяваме за следното:

Представената "Горскостопанска програма за имот № 81178.58.12 по КК на гр.Черноморец, община Созопол, част от подотдели 538 «в» и «2» по ГСП от 2014 г. на ТП «ДГС Бургас», попада в обхвата на чл. 2, ал. 2 от Наредбата за ОС.

Горскостопанската програма се отнася за поземлен имот № 81178.58.12 по КК на гр.Черноморец, община Созопол, намиращ се в местност „Герени“, който е с площ 0.650 дка и попада в подотдели 538 «в» и «2» по ГСП от 2014 г. на ТП «ДГС Бургас». Съгласно ГСП площта представлява иглолистна гора, стопански клас – черборова култура. Насаждението е със състав: черен бор 6, морски бор 4; възраст 40г.; пълнота 0,7. Лесовъдът изготвил програмата е определил, че насаждението е с неравномерен строеж, пълнота – 0,6 и склопеност 0,9, възраст - 45. В насаждението дърветата са разположени равномерно, не се наблюдава нападение на върховия корояд, но се срещат изсъхнали единични дървета. В насаждението не са извеждани мероприятия повече от 10 години. Предлага се в имот № 81178.58.12 по КК на гр.Черноморец, община Созопол, в частта от подотдели 538 «в» да се извърши сеч – прореждане на 20% в основната част на насаждението.

Имотът не попада в границите на защитена територия по смисъла на Закона за защитените територии.

Попада в границите на защитена зона от мрежата Натура 2000 BG0002077 "Бакърлъка" за опазване на дивите птици, обявена със Заповед № РД-530/26.05.2010 г. на министъра на околната среда и водите; Заповед за поправка на очевидна фактическа грешка в заповедта за обявяване №РД 563/22.07.2014г. (ДВ, бр. 67/12.08.2014г.). При извършената проверка за допустимост по реда на чл. 12 във връзка с чл. 2, ал. 2 от Наредбата за ОС се констатира, че реализацията на предвидените с програмата дейности са допустими спрямо



гр. Бургас, к-с Лазур, ул. „Перущица“ 67, ет. 3, п.к. 388

Тел: (+359) 56 813205; Факс: (+359) 56 813 200

e-mail: riosvbs@unacs.bg

www.riosvbs.com



режима на защитена зона BG0002077 "Бакърлъка" за опазване на дивите птици, определен със заповедта ѝ за обявяване и за изменение.

Предвидените дейности по реализация на представената програма не могат да бъдат отнесени към никоя от позициите на Приложение №1 и №2 на Закона за опазване на околната среда и не подлежат на регламентираните с глава шеста от Закона процедури по преценяване на необходимостта от извършване на екологична оценка и/или оценка на въздействието върху околната среда, задължителна екологична оценка и/или оценка на въздействието върху околната среда.

С оглед гореизложеното, отчитайки характера на заявената програма, както и продължителността на предвидените дейности, считам че при реализацията им няма да се нарушат целостта и кохерентността на защитената зона, не се очаква нарушаване или прекъсване на биокоридорни връзки от значение за видовете, включени в предмета на опазване на защитената зона. Предвид това, при реализацията на конкретната програма, няма вероятност от значително отрицателно въздействие върху защитена зона BG0002077 "Бакърлъка".

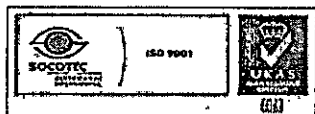

В тази връзка на основание чл.2, ал.2 от *Наредбата за ОС* Ви уведомявам, че за: "Горскостопанска програма за имот № 81178.58.12 по КК на гр.Черноморец, община Созопол, подотдели 538 «в» и «2» по ГСП от 2014 г. на ТП «ДГС Бургас», **преценката на компетентния орган е, че не е необходимо провеждане на процедура по реда на Глава втора от Наредбата за ОС.**

След извършена проверка по наличната към момента в РИОСВ-Бургас цифрова информация и модели за разпространение на дюнни природни местообитания по Черноморското крайбрежие, Ви уведомяваме, че разглежданата площ няма характеристика на пясъчни дюни. Цитираното становище, предвид Заповед № РД-299/29.03.2013г. на Министъра на околната среда и водите, следва да се счита и като становище по смисъла на §25, ал.3 на Закона за устройство на Черноморското крайбрежие.

Настоящото писмо се отнася само за заявените параметри на програмата и не отменя необходимостта от получаване на съгласувания или разрешителни, предвидени в други закони и подзаконови нормативни актове.

При всички случаи на промяна в параметрите на програмата или на някои от обстоятелствата, при които е издадено настоящото писмо, възложителят е длъжен да уведоми незабавно РИОСВ-Бургас за промените.

ИНЖ. ТОНКА АТАНАСОВА
ДИРЕКТОР НА РИОСВ-БУРГАС



гр. Бургас, к-с Лазур, ул. „Перущица“ 67, ет. 3, п.к. 388

Тел: (+359) 56 813205, Факс: (+359) 56 813 200

e-mail: riosvbs@unacs.bg

www.riosvbs.com

