



РЕПУБЛИКА БЪЛГАРИЯ

Министерство на околната среда и водите

Регионална инспекция по околната среда и водите - Бургас

ИЗХ. № ПД-443 (1) 07. 03. 2019
ГР. БУРГАС

ДО
ОБЩИНА НЕСЕБЪР
ГР. НЕСЕБЪР, УЛ. „ЕДЕЛВАЙС“ № 10

Относно: инвестиционно предложение „Реконструкция на кръгово кръстовище Несебър - к.к. „Слънчев бряг“, община Несебър“, с възложител ОБЩИНА НЕСЕБЪР

Във връзка с внесената от Вас документация с вх. № ПД-443/2019г. в РИОСВ-Бургас за цитираното инвестиционно предложение, която приемаме като уведомление по чл. 10, ал. 1 от Наредбата за условията и реда за извършване на оценка за съвместимостта на планове, програми, проекти и инвестиционни предложения с предмета и целите на опазване на защитените зони - *Наредбата за ОС*, на основание чл. 6а, т. 2 от същата Наредба, Ви уведомяваме за следното:

Инвестиционно предложение „Реконструкция на кръгово кръстовище Несебър - к.к. „Слънчев бряг“, община Несебър“, попада в обхвата на чл. 2, ал. 2 от Наредбата за ОС.

Инвестиционното предложение е свързано реконструкция на кръгово кръстовище Несебър - к.к. „Слънчев бряг“, община Несебър. Проектът предвижда изграждане на централен кръг с диаметър 13,50 m. С настоящото се предлагат нови пешеходни трасета през предвидените острови, както и ситуиране на нови пешеходни пътеки за безконфликтно преминаване на пешеходците във всички посоки. Проектното решение предвижда гравитачно отводняване на пътните платна, следващи оптимално денивелацията на терена. За бързото оттичане на дъждовните води се използват съществуващите дъждоотвеждащи решетки.

Проекта предвижда:

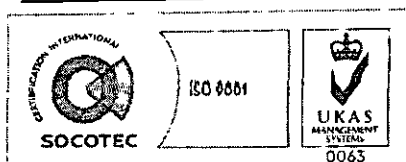
- отнемане на асфалтобетон с дебелина 5-8cm;
- разваляне на съществуваща асфалтова настилка с дебелина 20cm;
- разваляне на съществуващи зелени площи;
- демонтаж на съществуващи бетонови бордюри.
- полагане на нова асфалтова настилка

Новопредвидените дейности, които се предвиждат са:

- полагане на нови тротоарни настилки
- изграждане на нови бордюри, както и отделните детайли –
- обособяване на нови зелени площи.

В кръстовищата в рамките на предвидените пешеходни зони, за преминаване на инвалиди е предвидено скосяване на бордюрите до 3cm и рампи на тротоарите с наклон 6%.

Посочените по-горе дейности, свързани с реализацията на настоящото инвестиционно предложение не попадат в позициите на Приложения № 1 и 2, съответно към чл. 92 и чл. 93 от Закона за опазване на околната среда и не подлежат на регламентираните с глава шеста от Закона процедури по преценяване на необходимостта от извършване на екологична оценка и/или оценка на въздействието върху околната среда, задължителна екологична оценка и/или оценка на



гр. Бургас, к-с Лазур, ул. „Перушица“ 67, ет.3, п.к.388

Тел: +359 56 813205, Факс: +359 56 813 200

e-mail: riosvbs@unacs.bg

www.riosvbs.com



въздействието върху околната среда.

Съществуващото кръгово кръстовище Несебър - к.к. „Слънчев бряг“ **не попада** в границите на защитени територии, определени по реда на Закона за защитените територии и в защитени зони по смисъла на Закона за биологичното разнообразие (Натура 2000 места). Най-близко е разположена границата на защитена зона BG0000574 „Ахелой-Равда-Несебър“ за опазване на природните местообитания и на дивата флора и фауна, обявена със Заповед №РД-400/12.06.2016г. на министъра на околната среда и водите (ДВ, бр. 58/2016г.).



Предвид гореизложеното, отчитайки местоположението и характера на инвестиционното предложение, считам че при реализацията му, няма вероятност от значително отрицателно въздействие върху защитена зона BG0000574 „Ахелой-Равда-Несебър“ за опазване на природните местообитания и на дивата флора и фауна. В тази връзка на основание чл. 2, ал. 2 от *Наредбата за ОС* Ви уведомявам, че преценката на компетентния орган е, че **не е необходимо** провеждане на процедура по реда на Глава втора от Наредбата за ОС.

След извършена проверка по наличната към момента в РИОСВ-Бургас цифрова информация (КВС/КК, горска карта) и модели за разпространение на дюнни природни местообитания по Черноморското крайбрежие, е установено, че с реконструкцията на кръгово кръстовище Несебър - к.к. „Слънчев бряг“ **не се засяга** площ с характеристика на пясъчни дюни. Цитираното становище, предвид Заповед № РД-299/29.03.2013г. на Министъра на околната среда и водите, следва да се счита и като становище по смисъла на § 25, ал. 3 на Закона за устройство на Черноморското крайбрежие.

Настоящото писмо се отнася само за заявените параметри на инвестиционното предложение и не отменя необходимостта от получаване на съгласувания или разрешителни, предвидени в други закони и подзаконови нормативни актове.

При всички случаи на промяна в параметрите на инвестиционното предложение или на някои от обстоятелствата, при които е издадено настоящото писмо, възложителят е длъжен да уведоми незабавно РИОСВ-Бургас за промените.

ИНЖ. ТОНКА АТАНАСОВА
ДИРЕКТОР НА РИОСВ-БУРГАС



гр. Бургас, к-с Лазур, ул. „Перущица“ 67, ет.3, п.к.388
Тел: +359 56 813205, Факс: +359 56 813 200
e-mail: riosvbs@unacs.bg
www.riosvbs.com

