



# РЕПУБЛИКА БЪЛГАРИЯ

## Министерство на околната среда и водите

### Регионална инспекция по околната среда и водите - Бургас

Изм. № ПД-269

13

гр. Бургас,

22.02.2019

ДО

КОСТАДИН НАЙДЕНОВ

ГР. СОЗОПОЛ

КОПИЕ

РДГ-БУРГАС

**Относно:** "Горскостопанска програма за имот № 67800.12.168, земл. гр. Созопол, общ. Созопол, част от отдел/подотдел 525 „д“, в териториалния обхват на ТП „ДЛС Ропоамо“, възложител КОСТАДИН НАЙДЕНОВ

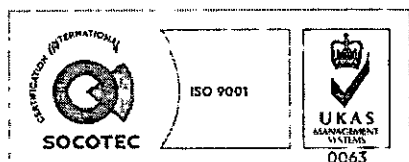
Във връзка с внесената от Вас документация с вх. №ПД-269/2019г. в РИОСВ-Бургас за цитираната програма, която приемаме като уведомление по чл. 10, ал. 1 от Наредбата за условията и реда за извършване на оценка за съвместимостта на планове, програми, проекти и инвестиционни предложения с предмета и целите на опазване на защитените зони - *Наредбата за ОС*, на основание чл. 6а, т. 2 от същата Наредба, Ви уведомяваме за следното:

Представената "Горскостопанска програма за имот № 67800.12.168, земл. гр. Созопол, общ. Созопол, част от отдел/подотдел 525 „д“, в териториалния обхват на ТП „ДЛС Ропоамо“, попада в обхвата на чл. 2, ал. 2 от Наредбата за ОС.

Предвидените дейности по реализация на представената програма не могат да бъдат отнесени към никоя от позициите на Приложение №1 и №2 на Закона за опазване на околната среда и не подлежат на регламентираните с глава шеста от Закона процедури по преценяване на необходимостта от извършване на екологична оценка и/или оценка на въздействието върху околната среда, задължителна екологична оценка и/или оценка на въздействието върху околната среда.

Горскостопанската програма се отнася за имот № 67800.12.168, земл. гр. Созопол, общ. Созопол, който съгласно приложената Скица № 15-940732/17.12.2018г. на СГКК-Бургас, е с площ 19,998дка, с трайно предназначение на територията „земяделска“ и начин на трайно ползване „друг вид недървопроизводителна горска площ“.

Съгласно данните от горскостопанската програма подотдел 525 „д“ представлява широколистно издънково насаждение в сравнително добро състояние. Съставът е: благун 80%, цер 20%, възраст 57 г. Наличие на подлес от мъждрян 100% на възраст 30г. Насаждението е с неравномерен строеж, пълнота 0,8 (0,6 до 0,9) и склопеност 0,8-0,9. Предвид състоянието и възрастта на насаждението **се предлага постепенно-котловинна сеч с интензивност 25% и изсичане на подлеса**. С писмо Изм. № ПД-269(1)/2019г. е изискана



гр. Бургас, к-с Лазур, ул. „Перущица“ 67, ет.3, п.к.388

Тел: +359 56 813205, Факс: +359 56 813 200

e-mail: [riosvbs@unacs.bg](mailto:riosvbs@unacs.bg)

[www.riosvbs.com](http://www.riosvbs.com)



допълнителна информация от възложителя, която е внесена в срок. Изяснява се, че след провеждане на лесовъдската намеса се запазва статуса на насаждението.

Към документацията е приложен протокол с дата 19.02.2019г., за извършена проверка по документи и на терен от комисия на РДГ-Бургас. Констатациите съвпадат с данните по горскостопанската програма. Подлеса от мъждрян е с пълнота 0,1, височина 7м, диаметър 10см. След извеждане на възобновителната лесовъдска намеса с интензивност до 25% и изсичане на подлеса, ще се появи надежден дъбов подраст.

Разглежданата площ не попада в границите на защитени територии, определени по реда на Закона за защитените територии.

Попада в границите на две защитени зони, определени по реда на Закона за биологичното разнообразие (Натура 2000 места) - защитена зона BG0001001 "Ропотамо" за опазване на природните местообитания и на дивата флора и фауна, приета с Решение Министерски съвет №122/2007г., Изм. с Решение №660 на Министерски съвет от 1.11.2013г. и в защитена зона BG0002041 „Комплекс Ропотамо“ за опазване на дивите птици, обявена със Заповед №РД-82/03.02.2009г. на министъра на околната среда и водите (ДВ, бр. 14/2009г.). При извършената проверка за допустимост по реда на чл. 12 във връзка с чл. 2, ал. 2 от Наредбата за ОС се констатира, че реализацията на предвидените с програмата дейности са допустими спрямо режима на защитена зона BG0002041 „Комплекс Ропотамо“ за опазване на дивите птици, определен със заповедта ѝ за обявяване.

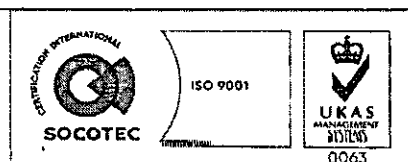
След справка с електронната система за Натура 2000 (адрес <http://natura2000.moew.government.bg/>) цитираният подотдел, който попада в границите на защитени зони, е идентифициран като природно местообитание 91M0 Балкано-панонски церово-горунови гори.

Предвидените сечи в природно местообитание 91M0 „Балкано-панонски церово-горунови гори“ ще се реализират върху ограничена площ в сравнение с представеността му в защитена зона BG0001001 "Ропотамо" и в останалите защитени зони от мрежата Натура 2000.

С оглед гореизложеното, отчитайки че извеждането на възобновителната лесовъдска намеса и изсичане на подлеса ще даде възможност за появата на надежден дъбов подраст съставлящ природно местообитание 91M0, както и че програмата е с десет годишен срок на действие, считам че при реализацията ѝ няма да се нарушат целостта и кохерентността на защитените зони и да се достигне до нарушаване или прекъсване на биокоридорни връзки от значение за видовете, включени в предмета на опазване на защитена зона BG0002041 „Комплекс Ропотамо“ и защитена зона BG0001001 "Ропотамо". Предвид това, считам че при реализацията на конкретната програма, няма вероятност от значително отрицателно въздействие върху двете защитени зони.

В тази връзка на основание чл. 2, ал. 2 от Наредбата за ОС Ви уведомявам, че за: "Горскостопанска програма за имот № 67800.12.168, земл. гр. Созопол, общ. Созопол, част от отдел/подотдел 525 „д“, в териториалния обхват на ТП „ДЛС Ропоамо“, **преценката на компетентния орган е, че не е необходимо провеждане на процедура по реда на Глава втора от Наредбата за ОС.**

След извършена проверка по наличната към момента в РИОСВ-Бургас цифрова информация (КВС/КК, горска карта) и модели за разпространение на дюни природни местообитания по Черноморското крайбрежие, Ви уведомяваме, че разглежданата площ няма характеристика на пясъчни дюни. Цитираното становище, предвид Заповед № РД-



гр. Бургас, к-с Лазур, ул. „Перушица“ 67, ет.3, п.к.388

Тел: +359 56 813205, Факс: +359 56 813 200

е-mail: [riosvbs@uhacs.bg](mailto:riosvbs@uhacs.bg)

[www.riosvbs.com](http://www.riosvbs.com)

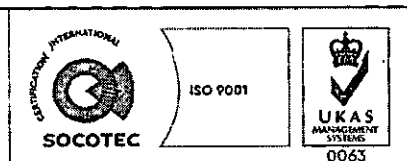


299/29.03.2013г. на Министъра на околната среда и водите, следва да се счита и като становище по смисъла на §25, ал. 3 на Закона за устройство на Черноморското крайбрежие.

*Настоящото писмо се отнася само за заявените параметри на програмата и не отменя необходимостта от получаване на съгласувания или разрешителни, предвидени в други закони и подзаконови нормативни актове.*

*При всички случаи на промяна в параметрите на програмата или на някои от обстоятелствата, при които е издадено настоящото писмо, възложителят е длъжен да уведоми незабавно РИОСВ-Бургас за промените.*

**ИНЖ. ТОНКА АТАНАСОВА**  
**ДИРЕКТОР НА РИОСВ-БУРГАС**



гр. Бургас, к-с Лазур, ул. „Перущица“ 67, ет.3, п.к.388  
Тел: +359 56 813205, Факс: +359 56 813 200  
e-mail: [riosvbs@unacs.bg](mailto:riosvbs@unacs.bg)  
[www.riosvbs.com](http://www.riosvbs.com)

