



РЕПУБЛИКА БЪЛГАРИЯ

Министерство на околната среда и водите

Регионална инспекция по околната среда и водите - Бургас

ИЗХ. № ПД-291 - 11 18.02.2019
ГР. БУРГАС

ДО
„ЕЛЕКТРОРАЗПРЕДЕЛЕНИЕ ЮГ“ ЕАД
ГР. ПЛОВДИВ, УЛ. „ХРИСТО Г. ДАНОВ“ № 37

Относно: инвестиционно предложение „Кабел 1kV от съществуващ кабелен разпределителен шкаф (КРШ) пред поземлен имот с идентификатор по КК 07079.662.9508, до ново електромерно табло на улична регулация до о.т. 75, ул. „Чаталджа“, кв. „Победа“, гр. Бургас“, с възложител „ЕЛЕКТРОРАЗПРЕДЕЛЕНИЕ ЮГ“ ЕАД

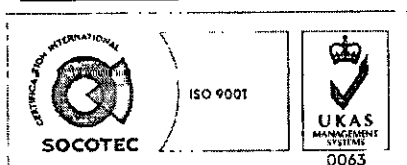
Във връзка с внесената от Вас документация с вх. № ПД-291/2019г. в РИОСВ-Бургас за цитираното инвестиционно предложение, която приемаме като уведомление по чл. 10, ал. 1 от Наредбата за условията и реда за извършване на оценка за съвместимостта на планове, програми, проекти и инвестиционни предложения с предмета и целите на опазване на защитените зони - *Наредбата за ОС*, на основание чл. 6а, т. 2 от същата Наредба, Ви уведомяваме за следното:

Инвестиционно предложение „Кабел 1kV от съществуващ кабелен разпределителен шкаф (КРШ) пред поземлен имот с идентификатор по КК 07079.662.9508, до ново електромерно табло на улична регулация до о.т. 75, ул. „Чаталджа“, кв. „Победа“, гр. Бургас“, попада в обхвата на чл. 2, ал. 2 от Наредбата за ОС.

С инвестиционното предложение се предвижда присъединяване на ел. съоръжение към електроразпределителната мрежа на обект – камера за видеонаблюдение – КП 10 до о.т. 75, ул. „Чаталджа“, кв. „Победа“, гр. Бургас. За осъществяване на ел. захранването на обекта е предвидено да се извърши монтаж на ново електромерно табло тип ТЕПО 1М2ТЧ (Б+) на улична регулация до о.т. 75, ул. „Чаталджа“, кв. „Победа“, гр. Бургас, което ще бъде захранено с нов кабел 1kV, от съществуващ КРШ /пред поземлен имот с идентификатор 07079.662.9508 по КК на гр. Бургас/.

Посочените по-горе дейности, свързани с реализацията на настоящото инвестиционно предложение не попадат в позициите на Приложения № 1 и 2, съответно към чл. 92 и чл. 93 от Закона за опазване на околната среда и не подлежат на регламентираните с глава шеста от Закона процедури по преценяване на необходимостта от извършване на екологична оценка и/или оценка на въздействието върху околната среда, задължителна екологична оценка и/или оценка на въздействието върху околната среда.

Елементите на инвестиционното предложение **не попадат** в границите на защитена територия, определена по реда на Закона за защитените територии и в защитени зони по смисъла на Закона за биологичното разнообразие (Натура 2000 места). Най-близко е разположена границата на защитена зона BG0000273 “Бургаско езеро” за опазване на дивите птици, обявена със Заповед №РД-769/28.10.2008г. на министъра на околната среда и водите и защитена зона BG0000273 “Бургаско езеро” за опазване на природните местообитания и на дивата флора и фауна, приета с Решение на МС №122/2007г. (ДВ, бр. 21/09.03.2007г.).



гр. Бургас, к-с Лазур, ул. „Перушица“ 67, ет.3, п.к.388

Тел: +359 56 813205, Факс: +359 56 813 200

e-mail: riosvbs@unacs.bg

www.riosvbs.com



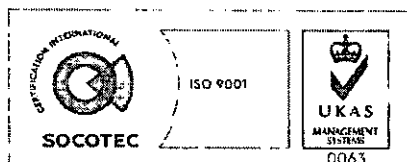
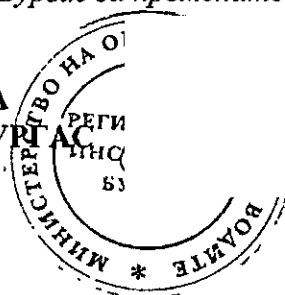
Предвид гореизложеното, отчитайки местоположението и характера на инвестиционното предложение, считам че при реализацията му, няма вероятност от значително отрицателно въздействие върху защитена зона BG0000273 "Бургаско езеро" за опазване на дивите птици и защитена зона BG0000273 "Бургаско езеро" за опазване на природните местообитания и на дивата флора и фауна. В тази връзка на основание чл. 2, ал. 2 от *Наредбата за ОС* Ви уведомявам, че преценката на компетентния орган е, че **не е необходимо провеждане на процедура по реда на Глава втора от Наредбата за ОС.**

След извършена проверка по наличната към момента в РИОСВ-Бургас цифрова информация (КВС/КК, горска карта) и модели за разпръскване на дюни природни местообитания по Черноморското крайбрежие е установено, че **не се засяга площ с характеристика на пясъчни дюни.** Настоящото становище по отношение на пясъчните дюни, предвид Заповед № РД-299/29.03.2013г. на Министъра на околната среда и водите, следва да се счита и като становище по смисъла на §25, ал. 3 на Закона за устройство на Черноморското крайбрежие.

Настоящото писмо се отнася само за заявените параметри на инвестиционното предложение и не отменя необходимостта от получаване на съгласувания или разрешителни, предвидени в други закони и подзаконовни нормативни актове.

При всички случаи на промяна в параметрите на инвестиционното предложение или на някои от обстоятелствата, при които е издадено настоящото писмо, възложителят е длъжен да уведоми незабавно РИОСВ-Бургас за промените.

ИНЖ. ТОНКА АТАНАСОВА
ДИРЕКТОР НА РИОСВ – БУРГАС



гр Бургас, к-с Лазур, ул. „Перущица“ 67, ет.3, п.к.388
Тел: +359 56 813205, Факс: +359 56 813 200
e-mail: riosvbs@unacs.bg
www.riosvbs.com

