



## РЕПУБЛИКА БЪЛГАРИЯ

Министерство на околната среда и водите

Регионална инспекция по околната среда и водите - Бургас

ИЗХ. № ПД-3178 (1)

ГР. БУРГАС

09-01-2019

ДО

„ЛУКОЙЛ НЕФТОХИМ БУРГАС“ АД

ГР. БУРГАС, пош. код 8104

Относно: инвестиционно предложение „Отводняване на недостъпен участък от трасето на магистралните тръбопроводи с цел обезпечаване на възможност за обследване и последваща рехабилитация“, с възложител „ЛУКОЙЛ НЕФТОХИМ БУРГАС“ АД

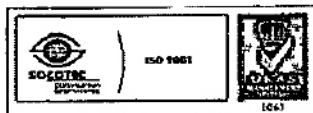
Във връзка с внесената от Вас документация с вх. № ПД-3178/2018г. в РИОСВ-Бургас за цитираното инвестиционно предложение, която приемаме като уведомление по чл. 10, ал. 1 от Наредбата за условията и реда за извършване на оценка за съвместимостта на планове, програми, проекти и инвестиционни предложения с предмета и целите на опазване на защитените зони - *Наредбата за ОС*, на основание чл. 6а, т. 2 от същата Наредба, Ви уведомяваме за следното:

Инвестиционно предложение „Отводняване на недостъпен участък от трасето на магистралните тръбопроводи с цел обезпечаване на възможност за обследване и последваща рехабилитация“, попада в обхвата на чл. 2, ал. 2 от Наредбата за ОС.

Дейностите, предмет на инвестиционното предложение произтичат от изискванията на Наредба № 16 от 09.06.2004 г. за сервитутите на енергийните обекти и Наредбата за устройството и безопасната експлоатация на нефтопроводите и нефтопродуктопроводите.

Инвестиционното предложение предвижда следните основни дейности:

- *Почистване и стабилизиране на част от коритото и бреговете на река Чукарска и река Сънърдере.* Предвидено е почистване на коритото и стабилизация на бреговете на р. Чукарска (Чакърлийска) в участъка между пътя, свързващ с. Братово и кв. Горно Езерово на гр. Бургас и защитното съоръжение на „ЛУКОЙЛ Нефтохим Бургас“ АД с дължина на участъка 767,15 метра и почистване на коритото и стабилизация на бреговете на р. Сънърдере в участъка на пресичане с магистралните тръбопроводи до заустването и в р. Чукарска с дължина 884 метра. Приетият напречен профил на рските е единичен трапец, необлицован. Избраната нивелета на всеки участък е съобразена с осигуряване на нивелетна връзка с по-горния и долния участък и с осигуряване на близост до естественото дъно на реката. Дигите на р. Чукарска и р. Сънърдере ще се изградят на височина над проектното дъно на 1,90 м и 1,55 м с ширина на короната 2,5 м и въздушен откос 1:1,5.
- *Дренажно насипни мероприятия по трасето на магистралните тръбопроводи.* За осигуряване на безопасни условия за експлоатация, достъп за обследване и при необходимост рехабилитация на магистралните тръбопроводи се предвиждат насипни работи за издигане на околния терен и засипване на локалните негативни форми на релефа. Предвижда се насипът да се изпълни с дренаж от камък. Полагането на отделните пластовете в последователност: геотекстил, пласт от едър камък, дренажен



гр. Бургас, к-с Лазур, ул. „Перущица“ 67, ет. 3, п.к. 388

Тел: (+359) 56 813205, Факс: (+359) 56 813 200

e-mail: [riosvbs@unacs.bg](mailto:riosvbs@unacs.bg)

[www.riosvbs.com](http://www.riosvbs.com)



пласт с дебелина минимум 0,30м, насип от трошен камък с дебелина 0,10м ще се извършат с последващо уплътняване.

- **Изграждане на следните съоръжения:** На км 0+315,0 на р. Сънърдере се предвижда изграждане на тръбен водосток, включващ 4 бр. тръби с диаметър 150 см и дължина 6,0 м. тръбите са сглобяеми, с обработени междинни фути и монолитен фундамент.

Достъпът до територията, на която ще се използват посочените планирани мероприятия ще се осъществява по пътищата на общинската мрежа. Не се предвижда нова инфраструктура. Изкопаните земни маси ще бъдат използвани за насипи или ще бъдат премествани в хоризонтално направление за запълване на негативните форми на релефа. Не се предвиждат взривни дейности.

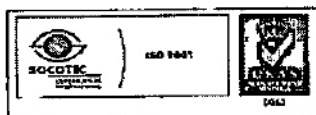
Инвестиционното предложение не е свързано с увеличаване или промяна на производствената дейност на „ЛУКОЙЛ Нефтохим Бургас“ АД

Необходимостта от извършването на дейностите, предмет на инвестиционното предложение произтичат от наличието на заблатени участъци по трасето на магистралните тръбопроводи, което затруднява експлоатацията, техническия надзор, ремонтни и поддържащи дейности на съоръженията и създават предпоставка за възникване на аварии със значителни екологични щети.

Дейностите, свързани с реализацията на инвестиционното предложение не попадат в позициите на Приложения № 1 и 2, съответно към чл. 92 и чл. 93 от Закона за опазване на околната среда (ЗООС) и не подлежат на регламентираните с глава шеста от ЗООС процедури по преценяване на необходимостта от извършване на екологична оценка и/или оценка на въздействието върху околната среда, задължителна екологична оценка и/или оценка на въздействието върху околната среда.

Терените, предмет на инвестиционното предложение не попадат в границите на защитена територия, определена по реда на Закона за защитените територии. Попадат в защитени зони по смисъла на Закона за биологичното разнообразие (Натура 2000 места) - защитена зона BG0000273 "Бургаско езеро" за опазване на дивите птици, обявена със Заповед № РД-769/28.10.2008г. на министъра на околната среда и водите и защитена зона BG0000273 "Бургаско езеро" за опазване на природните местообитания и на дивата флора и фауна, приета с Решение на МС №122/2007г. (ДВ, бр. 21/09.03.2007г.). При извършената проверка за допустимост по реда на чл. 12 във връзка с чл. 2, ал. 2 от Наредбата за ОС се констатира, че инвестиционното предложение е допустимо спрямо режима на защитена зона BG0000273 "Бургаско езеро" за опазване на дивите птици, определен със заповедта за обявяването ѝ. След справка в информационната система за Натура 2000 с адрес: <http://natura2000.int.moew.government.bg/> се установи, че трасето на магистралния тръбопровод в малък участък граничи с природно местообитание 1410\* *Средиземноморски солени ливади*, предмет на опазване в защитена зона BG0000273 "Бургаско езеро" за опазване на природните местообитания и на дивата флора и фауна.

С оглед гореизложеното, отчитайки обема, характера и времетраенето на предвидените в обхвата на ИП дейности, както и основанието за планираните дейности, произтичащи от спазването на Наредба № 16 от 09.06.2004 г. за сервитутите на енергийните обекти и Наредбата за устройството и безопасната експлоатация на нефтопроводите и нефтопродуктопроводите, извършените геодезически заснемания и хидро-геоложки проучвания, оразмеряването съгласно „Нормите за проектиране на хидромелиоративни





системи“, след изчисляване на хидравличната проводимост на реките, намаляването на риска възникване на аварии със значителни екологични щети.

При реализацията на ИП в частта *Почистване и стабилизиране на част от коритото и бреговете на река Чукарска и река Сънърдере и Изграждане на съоръжения (водостоци)* не се засягат пряко природни местообитания, предмет на опазване в защитената зона, ИП не предполага трансформация на природни местообитания и местообитания на видове, не се създава трайна преграда, която да възпрепятства миграцията на видовете на територията, предмет на ИП, възможните шумови и антропогенни въздействия са временни, считам че при реализацията на инвестиционното предложение, няма вероятност от значително отрицателно въздействие върху защитена зона BG0000273 “Бургаско езеро” за опазване на дивите птици и защитена зона BG0000273 “Бургаско езеро” за опазване на природните местообитания и на дивата флора и фауна. В тази връзка на основание чл. 2, ал. 2 от *Наредбата за ОС* Ви уведомявам, че преценката на компетентния орган е, че **не е необходимо провеждане на процедура по реда на Глава втора от Наредбата за ОС.**

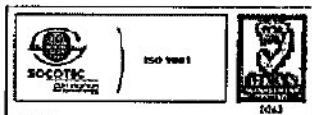
След извършена проверка по наличната към момента в РИОСВ-Бургас цифрова информация и модели за разпространение на дюни природни местообитания по Черноморското крайбрежие е установено, че с инвестиционното предложение **не се засяга** площ с характеристика на пясъчни дюни. Настоящото становище по отношение на пясъчните дюни, предвид Заповед № РД-299/29.03.2013 г. на Министъра на околната среда и водите, следва да се счита и като становище по смисъла на §25, ал. 3 на Закона за устройство на Черноморското крайбрежие.

РИОСВ Бургас обръща внимание, че за минимизиране на вероятността от косвено въздействие върху природно местообитание 1410\* *Средиземноморски солени ливади*, с което частично граничи магистралния тръбопровод, е необходимо преди изпълнение на *Дренажно насипни мероприятия по трасето на магистралните тръбопроводи* да се уведоми Инспекцията за осъществяване на контрол.

*Настоящото писмо се отнася само за заявените параметри на инвестиционното предложение и не отменя необходимостта от получаване на съгласувания или разрешителни, предвидени в други закони и подзаконови нормативни актове.*

*При всички случаи на промяна в параметрите на инвестиционното предложение или на някои от обстоятелствата, при които е издадено настоящото писмо, възложителят е длъжен да уведоми незабавно РИОСВ-Бургас за промените.*

**ИНЖ. ТОНКА АТАНАСОВА**  
**ДИРЕКТОР НА РИОСВ – БУРГАС**



гр. Бургас, к-с Лазур, ул. „Перущица“ 67, ет. 3, п.к. 388  
Тел: (+359) 56 813205, Факс: (+359) 56 813 200  
e-mail: [riosvbs@unacs.bg](mailto:riosvbs@unacs.bg)  
[www.riosvbs.com](http://www.riosvbs.com)

