



РЕПУБЛИКА БЪЛГАРИЯ

Министерство на околната среда и водите

Регионална инспекция по околната среда и водите - Бургас

ИЗХ. № ПД-2956(11)

ГР. БУРГАС

03.12.2019

ДО

„ЕЛЕКТРОРАЗПРЕДЕЛЕНИЕ ЮГ“ ЕАД, КЕЦ КАРНОБАТ

УЛ. „АЛЕКСИ НЕЙЧЕВ“ № 12

ГР. КАРНОБАТ

Относно: инвестиционно предложение „Изграждане на нова кабелна линия ниско напрежение от ТП „Автогара“ до ново електромерно табло, монтирано пред УПИ II, кв. 21В по плана на гр. Айтос, общ. Айтос“ с възложител „Електроразпределение Юг“ ЕАД

Във връзка с внесената от Вас документация с вх. № ПД-2956/2018г. в РИОСВ-Бургас за цитираното инвестиционно предложение, на основание чл. 6а, т. 2 от Наредбата за условията и реда за извършване на оценка за съвместимостта на планове, програми, проекти и инвестиционни предложения с предмета и целите на опазване на защитените зони - Наредбата за ОС, Ви уведомявам за следното:

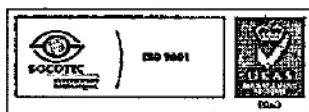
Инвестиционно предложение „Изграждане на нова кабелна линия ниско напрежение от ТП „Автогара“ до ново електромерно табло, монтирано пред УПИ II, кв. 21В по плана на гр. Айтос, общ. Айтос“ попада в обхвата на чл. 2, ал. 2 от Наредбата за ОС.

Новата кабелна линия ниско напрежение ще е тип NAY2Y 4x240 с дължина 67 м и ще се положи в изкоп, с дълбочина 0,8 м по съществуващите улици на населеното място. Новото електромерно табло ще се монтира на границата на УПИ II, кв. 21В върху конзола, вкопана на дълбочина 0,6 м от земната повърхност.

Инвестиционно предложение „Изграждане на нова кабелна линия ниско напрежение от ТП „Автогара“ до ново електромерно табло, монтирано пред УПИ II, кв. 21В по плана на гр. Айтос, общ. Айтос“ **не е включено** в позициите на Приложения № 1 и № 2, съответно към чл. 92 и чл. 93 от Закона за опазване на околната среда (ДВ, бр. 77/27.09.2005 г. с последващи изм.) и **не подлежи** на процедури по реда на Глава шеста от ЗООС (преценяване на необходимостта от извършване на екологична оценка и/или оценка на въздействието върху околната среда, задължителна екологична оценка и/или задължителна оценка на въздействието върху околната среда).

Трасето не попада в границите на защитена територия, определена по реда на Закона за защитените територии и в защитени зони по смисъла на Закона за биологичното разнообразие (Натура 2000 места). Най-близо разположената защитена зона е BG0000119 „Трите братя“ за опазване на природните местообитания и на дивата флора и фауна, одобрена с Решение № 122/02.03.2007 г. на Министерски съвет (обн. ДВ, бр. 21/2007 г.).

Предвид гореизложеното, отчитайки местоположението и характера на инвестиционното предложение при реализацията му, няма вероятност от отрицателно въздействие върху защитена зона „Трите братя“. В тази връзка на основание чл. 2, ал. 2 от Наредбата за ОС Ви уведомявам, че преценката на компетентния орган е, че **не е необходимо провеждане на процедура по реда на Глава втора от Наредбата за ОС.**



Гр. Бургас, к-с „Лазур“, ул. „Перушица“ № 67, ет. 3, п.к. 388

Тел: (+359) 56 813205, Факс: (+359) 56 813 200

e-mail: riosvbs@unacs.bg

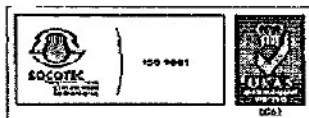

www.riosvbs.com



Настоящото писмо се отнася само за заявените параметри на инвестиционното предложение и не отменя необходимостта от получаване на съгласувания или разрешителни, предвидени в други закони и подзаконови нормативни актове.

При всички случаи на промяна в параметрите на инвестиционното предложение или на някои от обстоятелствата, при които е издадено настоящото становище, възложителят е длъжен да уведоми незабавно РИОСВ Бургас за промените.

ИНЖ. ТОНКА АТАНАСОВА
ДИРЕКТОР НА РИОСВ-БУРГАС



Гр. Бургас, к-с „Лазур“, ул. „Перушица“ № 67, ет. 3, п.к. 388
Тел: (+359) 56 813205, Факс: (+359) 56 813 200
e-mail: riosvbs@unacs.bg
www.riosvbs.com

