



РЕПУБЛИКА БЪЛГАРИЯ

Министерство на околната среда и водите

Регионална инспекция по околната среда и водите - Бургас

ИЗХ. № ПД-2496/09.10.2018
ГР. БУРГАС

ДО
„ЕЛЕКТРОРАЗПРЕДЕЛЕНИЕ ЮГ“ ЕАД, КЕЦ ПОМОРИЕ
УЛ. „СОЛНА“ №1
ГР. ПОМОРИЕ

Относно: Инвестиционно предложение : „Изграждане на 2 броя кабелни линии 20 kV от съединителни муфи на съществуващ кабел 20 kV между Ж.Р. стълб № 40 на ВЕП „Сарафово“ до БКТП – нов, находящ се в ПИ с ид. № 57491.19.594 по КК на гр. Поморие”, с възложител „ЕЛЕКТРОРАЗПРЕДЕЛЕНИЕ ЮГ“ ЕАД, КЕЦ ПОМОРИЕ

Във връзка с внесената от Вас документация с Вх.№ ПД-2496/2018г. в РИОСВ-Бургас за цитираното инвестиционно предложение, на основание чл.6а, т.2 от *Наредбата за условията и реда за извършване на оценка за съвместимостта на планове, програми, проекти и инвестиционни предложения с предмета и целите на опазване на защитените зони - Наредбата за ОС*, Ви уведомявам за следното:

Инвестиционното предложение попада в обхвата на чл. 2, ал. 2 от *Наредбата за ОС*.

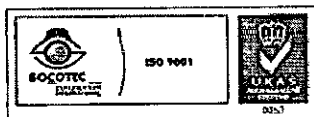
С настоящото инвестиционно предложение се предвиждат дейности по изграждане на 2 броя кабелни линии 20 kV от съединителни муфи на съществуващ кабел 20 kV между Ж.Р. стълб № 40 на ВЕП „Сарафово“ до БКТП – нов, находящ се в ПИ с ид. № 57491.19.594 по КК на гр. Поморие.

Присъединяването на новия БКТП към ел.разпределителната мрежа 20 kV ще се осъществи като съществуващия кабел между Ж.Р. стълб № 40 на ВЕП „Сарафово“, отклонение към ВПД до БКТП „Турмалин 3“, се разкъса и муфира с 2 броя нови кабели, които ще се положат до БКТП – нов.

Новопредвиденото БКТП ще се монтира в предварително направен изкоп с размери: 4.10x3.00x1.00 м. На дъното на изкопа ще се подготви трамбована пясъчна възглавница с дебелина 0.2 м. При монтажа ще се извършва нивелация на БКТП.

Кабелните трасета ще се положат и изтеглят в изкоп с размери: 0,9/0,4 м., непосредствено в земя под тротоарна настилка. При пресичане на уличното платно в ПИ с ид. № 57491.19.567 ще се изтеглят в PVC тръби Ф160мм, положени в бетонов кожух в изкоп с размери: 0,4/1,1 м.

Инвестиционното предложение **не е включено** в позициите на Приложения №1 и №2, съответно към чл. 92 и чл. 93 от Закона за опазване на околната среда (ДВ, бр. 77/27.09.2005г., с изм.) и **не подлежи** на регламентираните с Глава шеста от Закона процедури по преценяване на необходимостта от извършване на екологична оценка и/или оценка на въздействието върху



Гр. Бургас, к-с „Лазур“, ул. „Перущица“ № 67, ет. 3, п.к. 388
Тел: (+359) 56 813205, Факс: (+359) 56 813 200
e-mail: riosvbs@unacs.bg
www.riosvbs.com



околната среда, задължителна екологична оценка и/или оценка на въздействието върху околната среда.

Теренът не попада в границите на защитена територия, определена по реда на Закона за защитените територии, както и в границите на защитени зони от мрежата Натура 2000. Най-близо е разположена защитена зона BG00002043 „Емине” за опазване на дивите птици, обявена със Заповед № РД-560/21.08.2009 г. на Министъра на околната среда и водите (ДВ, бр. 69/2009 г.), изм. със Заповед №РД-76/28.01.2013 г. (ДВ, бр. 10/2013 г.).

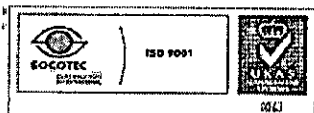

Предвид гореизложеното, отчитайки местоположението и характера на инвестиционното предложение при реализацията му, няма вероятност от отрицателно въздействие върху гореописаната защитена зона. В тази връзка на основание чл.2, ал.2 от Наредбата за ОС Ви уведомявам, че преценката на компетентния орган е, че **не е необходимо провеждане на процедура по реда на Глава втора от Наредбата за ОС.**

След извършена проверка по наличната към момента в РИОСВ-Бургас цифрова информация и модели за разпространение на дюни природни местообитания по Черноморското крайбрежие е установено, че площта няма характеристика на пясъчни дюни. Настоящото становище по отношение на пясъчните дюни, предвид Заповед № РД-299/29.03.2013г. на Министъра на околната среда и водите, следва да се счита и като становище по смисъла на §25, ал.3 на Закона за устройство на Черноморското крайбрежие.

Настоящото писмо се отнася само за заявените параметри на инвестиционното предложение и не отменя необходимостта от получаване на съгласувания или разрешителни, предвидени в други закони и подзаконови нормативни актове.

При всички случаи на промяна в параметрите на инвестиционното предложение или на някои от обстоятелствата, при които е издадено настоящото писмо, възложителят е длъжен да уведоми незабавно РИОСВ-Бургас за промените.

ИНЖ. ТОНКА АТАНАСОВА
ДИРЕКТОР НА РИОСВ-БУРГАС



Гр. Бургас, к-с „Лазур“, ул. „Перушица“ № 67, ет. 3, п.к. 388

Тел: (+359) 56 813205, Факс: (+359) 56 813 200

e-mail: riosvbs@unacs.bg

www.riosvbs.com

