



РЕПУБЛИКА БЪЛГАРИЯ

Министерство на околната среда и водите

Регионална инспекция по околната среда и водите - Бургас

ИЗХ. № ПД-2343(1) 26. 09. 2018
ГР. БУРГАС

ДО

„ЕЛЕКТРОРАЗПРЕДЕЛЕНИЕ ЮГ“ ЕАД, КЕЦ КАРНОБАТ

УЛ. „АЛЕКСИ НЕЙЧЕВ“ №12

ГР. КАРНОБАТ

ОБЩ. КАРНОБАТ

Относно: инвестиционно предложение: „Изграждане на външно електрозахранване на обект: жилищна сграда с магазини в УПИ IX-256, кв. 171 по плана на гр. Айтос, общ. Айтос“, с възложител: „ЕЛЕКТРОРАЗПРЕДЕЛЕНИЕ ЮГ“ ЕАД, КЕЦ КАРНОБАТ

Във връзка с внесената от Вас документация с Вх.№ ПД-2343/2018г. в РИОСВ-Бургас за цитираното инвестиционно предложение, на основание чл.6а, т.2 от Наредбата за условията и реда за извършване на оценка за съвместимостта на планове, програми, проекти и инвестиционни предложения с предмета и целите на опазване на защитените зони - Наредбата за ОС, Ви уведомявам за следното:

Инвестиционно предложение „Изграждане на външно електрозахранване на обект: жилищна сграда с магазини в УПИ IX-256, кв. 171 по плана на гр. Айтос, общ. Айтос“ попада в обхвата на чл. 2, ал. 2 от Наредбата за ОС.

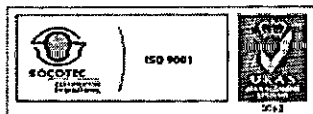
С настоящото инвестиционно предложение се предвиждат дейности, свързани с монтаж на електромерно табло пред УПИ IX – 256, кв. 171, гр. Айтос и изграждане на кабелно подземно захранване на електромерното табло от табло ниско напрежение на трафопост „Баня“.

За монтажа на кабела ще се направи изкоп с дълбочина 1,1/0,6 м при пресичане на път и 0,8/0,4 по тротоари и зелени площи.

Кабелното трасе ще е с дължина 137 метра.

Инвестиционното предложение не е включено в позициите на Приложения №1 и №2, съответно към чл. 92 и чл. 93 от Закона за опазване на околната среда (ДВ, бр. 77/27.09.2005г., с изм.) и не подлежи на регламентираните с Глава шеста от Закона процедури по преценяване на необходимостта от извършване на екологична оценка и/или оценка на въздействието върху околната среда, задължителна екологична оценка и/или оценка на въздействието върху околната среда.

Трасето, предвидено за реализация на разглежданото инвестиционно предложение, не попада в границите на защитени територии по смисъла на Закона за защитените територии и в границите на защитени зони по смисъла на Закона за биологично разнообразие. Най-близо е разположена границата на защитена зона BG




Гр. Бургас, к-с „Лазур“, ул. „Перушица“ № 67, ет. 3, п.к. 388

Тел: (+359) 56 813205, Факс: (+359) 56 813 200

e-mail: riosvbs@unacs.bg

www.riosvbs.com




0000151 «Айтоска планина» за опазване на природните местообитания и на дивата флора и фауна, приета с Решение на МС № 122/2007 г. (ДВ, бр. 21/2007г.).

Предвид гореизложеното, отчитайки местоположението и характера на инвестиционното предложение при реализацията му, няма вероятност от отрицателно въздействие върху най-близо разположената защитена зона. В тази връзка на основание чл.2, ал.2 от *Наредбата за ОС* Ви уведомявам, че преценката на компетентния орган е, че не е необходимо провеждане на процедура по реда на Глава втора от *Наредбата за ОС*.

Настоящото писмо се отнася само за заявените параметри на инвестиционното предложение и не отменя необходимостта от получаване на съгласувания или разрешителни, предвидени в други закони и подзаконовни нормативни актове.

При всички случаи на промяна в параметрите на инвестиционното предложение или на някои от обстоятелствата, при които е издадено настоящото писмо, възложителят е длъжен да уведоми незабавно РИОСВ-Бургас за промените.

ЗА ДИРЕКТОР НА РИОСВ – БУРГАС
инж. Таня Манолова
Заповед № РД-112/07.08.2018 г.



Гр. Бургас, к-с „Лазур“, ул. „Перушица“ № 67, ст. 3, п.к. 388
Тел: (+359) 56 813205, Факс: (+359) 56 813 200
e-mail: riosvbs@unacs.bg
www.riosvbs.com

