



РЕПУБЛИКА БЪЛГАРИЯ

Министерство на околната среда и водите

Регионална инспекция по околната среда и водите - Бургас

Изх. № ПД-2156(А) 22. 08. 2018
гр. Бургас,

ДО
«ИМС-БЪЛГАРИЯ» ЕООД

КОПИЕ
РДГ-БУРГАС

Относно: "Горскостопанска програма за ПИ №№ 87655.56.6, 87655.57.16 и 87655.57.29, земл. с. Ясна поляна, общ. Приморско, отдел 189, подотдели «в», «е», «ж», «з», «б», «г» в териториалния обхват на ТП „ДГС-Ново Паничарево“, с възложител «ИМС-БЪЛГАРИЯ» ЕООД

Във връзка с внесената от Вас документация с вх. №ПД-2156/2018г. в РИОСВ-Бургас за цитираната програма, която приемаме като уведомление по чл. 10, ал. 1 от Наредбата за условията и реда за извършване на оценка за съвместимостта на планове, програми, проекти и инвестиционни предложения с предмета и целите на опазване на защитените зони - *Наредбата за ОС*, на основание чл.6а, т.2 от същата Наредба, Ви уведомяваме за следното:

Представената "Горскостопанска програма за ПИ №№ 87655.56.6, 87655.57.16 и 87655.57.29, земл. с. Ясна поляна, общ. Приморско, отдел 189, подотдели «в», «е», «ж», «з», «б», «г» в териториалния обхват на ТП „ДГС-Ново Паничарево“, попада в обхвата на чл. 2, ал. 2 от Наредбата за ОС.

Горскостопанската програма се отнася за ПИ №№ 87655.56.6, 87655.57.16 и 87655.57.29, земл. с. Ясна поляна, общ. Приморско.


Таксационните характеристики на насажденията по ГСП от 2017г. на ТП „ДГС-Ново Паничарево“ и предвидените лесовъдски мероприятия, представени в горскостопанската програма са:

в ПИ № 87655.56.6 е с площ 28,423дка, включена в:

- подотдел 189 «в» представлява широколистно издънково насаждение със състав: цер 6, благуи 3, източен горун 1, брекина. Наличен е подлес от габър и мъждрян, както и подраст - семенен естествен, възраст 5г., пълнота 0,7 със състав: цер 4, благуи 3, източен горун 3. Гората е с равномерен строеж и добро санитарно състояние. Предвид състоянието на насаждението, предвиденото мероприятие е възобновителна сеч, постепенно-котловина с интензивност 20% и изсичане на подлеса.

ПИ № 87655.57.16 е с площ 158,660дка, включена в:

- подотдел 189 «е» представлява широколистно издънково насаждение със състав: благуи 9, източен горун 1, брекина, мъждрян. Наличен е подраст - семенен естествен, възраст 3г., пълнота 0,7, със състав: благуи 6, източен горун 2, брекина 2, сребролисна липа. Гората е с равномерен строеж и добро санитарно състояние. Предвид състоянието на насаждението,



гр. Бургас, к-с Лазур, ул. „Перушица“ 67, ет. 3, п.к. 388
Тел: (+359) 56-813205; Факс: (+359) 56 813 200
e-mail: riovsbs@unacs.bg
www.riovsbs.com



предвиденото мероприятие е възобновителна сеч, постепенно-котловина с интензивност 25%.

- подотдел 189 «ж» представлява широколистно издънково насаждение със състав: благун 10, цер, източен горун, брекина, келяв габър, мъждрян. Наличен е подраст - семенен естествен, възраст 3г., със състав: благун 10, източен горун, цер, брекина. Гората е с равномерен строеж и средно санитарно състояние. Предвид състоянието на насаждението, предвиденото мероприятие е възобновителна сеч, постепенно-котловина с интензивност 25%.

- подотдел 189 «з» представлява широколистно издънково насаждение със състав: благун 10, източен горун, цер, брекина. Наличен е подраст - семенен естествен, със състав: благун 6, мъждрян 4, източен горун. Гората е с равномерен строеж и средно санитарно състояние. Предвид състоянието на насаждението, предвиденото мероприятие е възобновителна сеч, постепенно-котловина с интензивност 20%.

ПИ № 87655.57.29 е с площ 259,774дка, включена в:

- подотдел 189 «б» представлява широколистно издънково насаждение със състав: благун 10, източен горун, цер, брекина. Наличен е подраст - семенен естествен, със състав: благун 6, мъждрян 4, източен горун. Гората е с равномерен строеж и средно санитарно състояние. Предвид състоянието на насаждението, предвиденото мероприятие е възобновителна сеч, постепенно-котловина с интензивност 20%.

- подотдел 189 «в» представлява широколистно издънково насаждение със състав: цер 6, благун 3, източен горун, брекина. Наличен е подлес съставен от габър и мъждрян – 20г. Наличен е подраст - семенен естествен, на възраст 5г., със състав: цер 4, благун 3, източен горун 3. Гората е с равномерен строеж и добро санитарно състояние. Предвид състоянието на насаждението, предвиденото мероприятие е възобновителна сеч, постепенно-котловина с интензивност 20% и изсичане на подлеса.

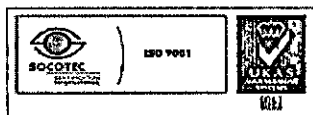
- подотдел 189 «г» представлява широколистно издънково насаждение със състав: благун 9, източен горун 1, цер, брекина, сребролистна липа. Наличен е подраст - семенен естествен, на възраст 3г., със състав: брекина 10, благун 8, източен горун 1. Гората е с равномерен строеж и добро санитарно състояние. Предвид състоянието на насаждението, предвиденото мероприятие е отгледна сеч, пробирка с интензивност 15%.

Площта не попада в границите на защитена територия по смисъла на Закона за защитените територии.

Попада в границите на защитена зона от мрежата Натура 2000 - BG0000208 „Босна“ за опазване на природните местообитания и на дивата флора и фауна, приета с Решение на МС №661/16.10.2007г. (ДВ, бр. 85/2007г.). След справка с електронната информационна система за Натура 2000 с адрес <http://natura2000int.moew.government.bg/> се установи, че площта е отразена като природно местообитание 91M0 „Балкано-панонски церово-горунови гори“, включено в предмета на опазване на защитена зона BG0000208 „Босна“.

Предвидените дейности по реализация на представената програма не могат да бъдат отнесени към никоя от позициите на Приложение №1 и №2 на Закона за опазване на околната среда и не подлежат на регламентираните с глава шеста от Закона процедури по преценяване на необходимостта от извършване на екологична оценка и/или оценка на въздействието върху околната среда, задължителна екологична оценка и/или оценка на въздействието върху околната среда.

Предложените сечи са в съответствие с утвърдената от изпълнителния директор на Изпълнителна агенция по горите „Система от режими и мерки за стопанисване на горите, попадащи в горските типове природни местообитания“, включени в Европейската екологична мрежа Натура 2000“, поради което не се очаква увреждане или унищожаване на природно



гр. Бургас, к-с Лазур, ул. „Перушица“ 67, ет. 3, п.к. 388

Тел: (+359) 56 813205, Факс: (+359) 56 813 200

e-mail: riosvbs@unacs.bg

www.riosvbs.com



местообитание 91M0 „Балкано-панонски церово-горунови гори“, предмет на пазване защитена зона BG0000208 „Босна“.

С оглед гореизложеното, отчитайки наличието на укрепнал семенен подраст от широколистни видове, съставлящи природно местообитание 91M0, както и че програмата е с десет годишен срок на действие, считам че при реализацията ѝ няма да се нарушат целостта и кохерентността на защитените зони и да се достигне до нарушаване или прекъсване на биокоридорни връзки от значение за видовете, включени в предмета на опазване на защитена зона BG0000208 „Босна“. Предвид това, считам че при реализацията на конкретната програма, няма вероятност от значително отрицателно въздействие върху защитена зона BG0000208 „Босна“.


В тази връзка на основание чл.2, ал.2 от *Наредбата за ОС* Ви уведомявам, че за: „Горскостопанска програма за ПИ №№ 87655.56.6, 87655.57.16 и 87655.57.29, земл. с. Ясна поляна, общ. Приморско, отдел 189, подотдели «в», «е», «ж», «з», «б», «г» в териториалния обхват на ТП „ДГС-Ново Паничарево“, **преденката на компетентния орган е, че не е необходимо провеждане на процедура по реда на Глава втора от Наредбата за ОС.**

Уведомяваме Ви, че при извеждане на сечите е необходимо да се съхранят дървета, в които има индикации за гнездене на птици или наличие на хралупи на други животни, както и да се остави до 10 м³/ха мъртва или гниеща дървесина, с цел запазване на подходящи местообитания на видовете безгръбначни, включени в предмета на опазване на зоната.

Настоящото писмо се отнася само за заявените параметри на програмата и не отменя необходимостта от получаване на съгласувания или разрешителни, предвидени в други закони и подзаконови нормативни актове.

При всички случаи на промяна в параметрите на програмата или на някои от обстоятелствата, при които е издадено настоящото писмо, възложителят е длъжен да уведоми незабавно РИОСВ-Бургас за промените.

ЗА ДИРЕКТОР НА РИОСВ – БУРГАС
инж. Таяня Манолова
Заповед № РД-112/07.08.2018 г.



гр. Бургас, к-с Лазур, ул. „Перущица“ 67, ет. 3, п.к. 388
Тел: (+359) 56 813205, Факс: (+359) 56 813 200
e-mail: riosvbs@unacs.bg
www.riosvbs.com



12

