



## РЕПУБЛИКА БЪЛГАРИЯ

Министерство на околната среда и водите

Регионална инспекция по околната среда и водите - Бургас

ИЗХ. № ПД-1562(А) 2 0. 06. 2018  
ГР. БУРГАС

ДО  
ОБЩИНА НЕСЕБЪР  
ГР. НЕСЕБЪР, УЛ. „ЕДЕЛВАЙС“ № 10

ОТНОСНО: инвестиционно предложение „Реконструкция и разширение на плочести водостоци по общински път BGS 1121 (I-9 Обзор –Несебър) - Кошарица в участъка от km 0+400 до km 2+850, м. „Чолакова чешма“, Плочест водосток с отвор  $L=1.0$  m при km 2+050“, с възложител ОБЩИНА НЕСЕБЪР


Във връзка с внесената от Вас документация с вх. № ПД-1562/2018г. в РИОСВ-Бургас за цитираното инвестиционно предложение, която приемаме като уведомление по чл. 10, ал. 1 от Наредбата за условията и реда за извършване на оценка за съвместимостта на планове, програми, проекти и инвестиционни предложения с предмета и целите на опазване на защитените зони - *Наредбата за ОС*, на основание чл. 6а, т. 2 от същата Наредба, Ви уведомяваме за следното:

Инвестиционно предложение „Реконструкция и разширение на плочести водостоци по общински път BGS 1121 (I-9 Обзор –Несебър) - Кошарица в участъка от km 0+400 до km 2+850, м. „Чолакова чешма“, Плочест водосток с отвор  $L=1.0$  m при km 2+050“, попада в обхвата на чл. 2, ал. 2 от Наредбата за ОС.

С инвестиционното предложение се предвижда реконструкция и разширение на плочести водостоци по общински път BGS 1121 (I-9 Обзор –Несебър) - Кошарица в участъка от km 0+400 до km 2+850, м. „Чолакова чешма“, плочест водосток с отвор  $L=1.0$  m при km 2+050.

Целта на проекта е уширяване (удължаване) на съоръжението от страна на оттока за осигуряване на допълнителен габарит за преминаване на велоалеята, както и ремонт на водостока, включващ ремонтни работи по осигуряване на бетоново покритие на оголената армировка на пътната плоча, полагане на нова хидроизолация върху съоръжението, ремонт на парапетната плоча от страна на втока и изграждане на парапети и ограничителни системи за предотвратяване на пътно – транспортните произшествия.

Плочестият водосток е с отвор 1.0 m с разположени устои перпендикулярно на оста на пътя. При съоръжението липсват стоманени парапети. От страна на втока съществуващата канавка е засипана, както и част от водостока, при което силно е затруднено нормалното функциониране на водостока и провеждане на повърхностната дъждовна вода. Върхната конструкция представлява стоманобетонна монолитна плоча с дебелина около 20 cm. Устоите са изпълнени от каменна зидария. Крилата са успоредни на пътя и са изпълнени също от каменна зидария. И при това съоръжение е необходимо да се предвиди почистване на затлачените вток и отток и възстановяване на предпазна стоманена ограда и парапет. Предвижда допълнително удължаване на устоите на съоръжението и монолитно отливане на стоманобетонна плоча.



Гр. Бургас, к-с Лазур, ул. „Перушица“ 67, ет. 3, п.к. 388  
Тел: (+359) 56 813205, Факс: (+359) 56 813 200  
e-mail: [riosvbs@unacs.bg](mailto:riosvbs@unacs.bg)  
[www.riosvbs.com](http://www.riosvbs.com)



Крилата от страна на уширението ще се изпълняват монолитно съгласно проекта, като съществуващите крила страна отток се запазват. Пространството между новите крила и съществуващите се запълва с дренаж материал – несортиран трошен камък.

Дейностите, свързани с реализацията на инвестиционното предложение не попадат в позициите на Приложения №1 и №2, съответно към чл. 92 и чл. 93 от Закона за опазване на околната среда (ДВ, бр. 77/27.09.2005г., с изм.) и **не подлежат** на регламентирани с Глава шеста от Закона процедури по преценяване на необходимостта от извършване на екологична оценка и/или оценка на въздействието върху околната среда, задължителна екологична оценка и/или оценка на въздействието върху околната среда.

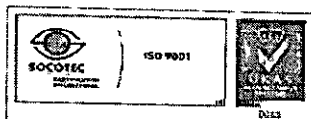
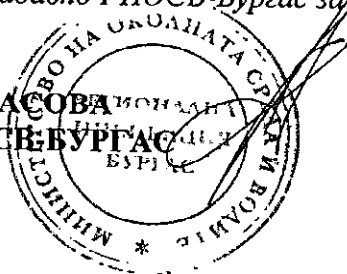
Плочест водосток с отвор  $L=1.0\text{ m}$  при km 2+050 на общински път BGS 1121 (I-9 Обзор –Несебър) - Кошарица **не попада** в границите на защитени територии по смисъла на Закона за защитените територии. **Попада** в защитена зона по смисъла на Закона за биологичното разнообразие (Натура 2000 място) - защитена зона BG 0002043 „Емине” за опазване на дивите птици, обявена със Заповед № РД-560/21.08.2009г. на министъра на околната среда и водите (ДВ, бр. 69/2009г.), Изм. Заповед №РД-76/28.01.2013г. (ДВ, бр. 10/2013г.). При извършената проверка за допустимост по реда на чл. 12 във връзка с чл. 2, ал. 2 от Наредбата за ОС се констатира, че предложението е **допустимо** спрямо режима на защитена зона BG0002043 „Емине” за опазване на дивите птици, определен със заповедта за обявяване и изменението ѝ.

Предвид гореизложеното, отчитайки характера на инвестиционното предложение, при реализацията му, няма вероятност от значително отрицателно въздействие върху защитена зона BG0002043 „Емине” за опазване на дивите птици. В тази връзка на основание чл. 2, ал. 2 от Наредбата за ОС Ви уведомявам, че **преценката** на компетентния орган е, че **не е необходимо провеждане на процедура по реда на Глава втора от Наредбата за ОС.**

*Настоящото писмо се отнася само за заявените параметри на инвестиционното предложение и не отменя необходимостта от получаване на съгласувания или разрешителни, предвидени в други закони и подзаконовни нормативни актове.*

*При всички случаи на промяна в параметрите на инвестиционното предложение или на някои от обстоятелствата, при които е издадено настоящото писмо, възложителят е длъжен да уведоми незабавно РИОСВ-Бургас за промените.*

**ИНЖ. ТОНКА АТАНАСОВА**  
**ДИРЕКТОР НА РИОСВ-БУРГАС**



Гр. Бургас, к-с Лазур, ул. „Перущица” 67, ет. 3, п.к. 388  
Тел: (+359) 56 813205, Факс: (+359) 56 813 200  
e-mail: [riosvbs@unacs.bg](mailto:riosvbs@unacs.bg)  
[www.riosvbs.com](http://www.riosvbs.com)

