



## РЕПУБЛИКА БЪЛГАРИЯ

Министерство на околната среда и водите

Регионална инспекция по околната среда и водите - Бургас

ИЗХ. № ПД-1009(А) 26. 04. 2018  
ГР. БУРГАС

ДО:

„ЕВН БЪЛГАРИЯ ЕЛЕКТРОРАЗПРЕДЕЛЕНИЕ“ ЕАД, КЕЦ ПОМОРИЕ

ГР. ПОМОРИЕ

УЛ. „СОЛНА“ № 1

ОБЩ. ПОМОРИЕ

**Относно:** Инвестиционно предложение „Изграждане на външно ел. захранване за 11 броя павилиони, всеки с площ от 12кв.м. в УПИ XIV – 228, кв. 5001, к. к. „Слънчев бряг – Запад” гр. Несебър/ПИ № 51500.506.389/”, с възложител „ЕВН БЪЛГАРИЯ ЕЛЕКТРОРАЗПРЕДЕЛЕНИЕ“ ЕАД, КЕЦ ПОМОРИЕ

Във връзка с внесената от Вас документация с Вх.№ ПД-1009/2018г. в РИОСВ-Бургас за цитираното инвестиционно предложение, на основание чл.6а, т.2 от *Наредбата за условията и реда за извършване на оценка за съвместимостта на планове, програми, проекти и инвестиционни предложения с предмета и целите на опазване на защитените зони - Наредбата за ОС*, Ви уведомявам за следното:

Инвестиционно предложение „Изграждане на външно ел.захранване за 11 броя павилиони, всеки с площ от 12кв.м. в УПИ XIV – 228, кв. 5001 по КК на „Слънчев бряг – Запад” гр. Несебър /ПИ № 51500.506.389/” попада в обхвата на чл. 2, ал. 2 от *Наредбата за ОС*.

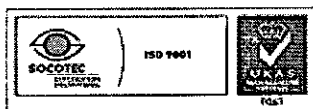
Инвестиционното предложение предвижда изграждане на нов БКТП 20/ 0,4kV в ПИ № 51500.506.346 по КК на гр.Несебър и 2бр. кабели 20kV от съединителни муфи на съществуващ кабел 20 kV ВС „Палма” - БКТП „Мида” до БКТП – нов.

Предвиждат се дейности, свързани с изграждане на кабел НН от ТНН на БКТП – нов находящ се в ПИ № 51500.506.346 по КК на гр.Несебър до нов кабелен разпределителен шкаф (КРШФ5), монтиран до фасадата на БКТП – нов и на кабел ниско напрежение, от КРШ – нов до ново електромерно табло, монтирано на границата на ПИ № 51500.506.389 по КК на гр.Несебър.

Кабелите 20kV ще се положат в изкопи с размери: 0,9/0,4м.

Кабелите НН ще се положат в подземен изкоп с размери: 0,8/0,4м.

При пресичане на уличното платно, кабелът НН ще се изтегли в PVC тръба ф110, положена в изкоп 1,1/0,4м. Дължината на кабелното трасе 20kV е 12м.



Гр. Бургас, к-с „Лазур“, ул. „Перушица“ № 67, ет. 3, п.к. 388

Тел: (+359) 56 813205, Факс: (+359) 56 813 200

e-mail: [riosvbs@unacs.bg](mailto:riosvbs@unacs.bg)

[www.riosvbs.com](http://www.riosvbs.com)



Дължината на кабелното трасе НН е 26м.

Инвестиционното предложение не е включено в позициите на Приложения №1 и №2, съответно към чл. 92 и чл. 93 от Закона за опазване на околната среда (ДВ, бр. 77/27.09.2005г., с изм.) и не подлежи на регламентираните с Глава шеста от Закона процедури по преценяване на необходимостта от извършване на екологична оценка и/или оценка на въздействието върху околната среда, задължителна екологична оценка и/или оценка на въздействието върху околната среда.

Имотът, предвиден за реализация на разглежданото инвестиционно предложение, не попада в границите на защитени територии по смисъла на Закона за защитените територии и в границите на защитени зони по смисъла на Закона за биологично разнообразие. Най – близко е разположена защитена зона BG0000574 „Ахелой-Равда-Несебър“ за опазване на природните местообитания и на дивата флора и фауна, обявена със Заповед № РД- 400/12.07.2016г. на министъра на околната среда и водите (ДВ, бр. 58/2016г.).



Предвид гореизложеното, отчитайки местоположението и характера на инвестиционното предложение при реализацията му, няма вероятност от отрицателно въздействие върху гореописаната защитена зона. В тази връзка на основание чл.2, ал.2 от Наредбата за ОС Ви уведомявам, че преценката на компетентния орган е, че не е необходимо провеждане на процедура по реда на Глава втора от Наредбата за ОС.

След извършена проверка по наличната към момента в РИОСВ–Бургас цифрова информация (КВС/КК, горска карта) и модели за разпространение на дюнни природни местообитания по Черноморското крайбрежие, е установено, че площта няма характеристика на пясъчни дюни. Настоящото становище по отношение на пясъчните дюни, предвид Заповед №РД-299/29.03.2013г. на Министъра на околната среда и водите, следва да се счита и като становище по смисъла на §25, ал.3 на Закона за устройство на Черноморското крайбрежие.

*Настоящото становище се отнася само за заявените параметри на инвестиционното предложение и не отменя необходимостта от получаване на съгласувания или разрешителни, предвидени в други закони и подзаконови нормативни актове.*

*При всички случаи на промяна в параметрите на инвестиционното предложение или на някои от обстоятелствата, при които е издадено настоящото становище, възложителят е длъжен да уведоми незабавно РИОСВ-Бургас за промените.*

ИНЖ. ТОНКА АТАНАСОВА  
ДИРЕКТОР НА РИОСВ-БУРГАС



Гр. Бургас, к-с „Лазур“, ул. „Перушица“ № 67, ет. 3, п.к. 388

Тел: (+359) 56 813205, Факс: (+359) 56 813 200

e-mail: [riosvbs@unacs.bg](mailto:riosvbs@unacs.bg)

[www.riosvbs.com](http://www.riosvbs.com)

