



РЕПУБЛИКА БЪЛГАРИЯ

Министерство на околната среда и водите

Регионална инспекция по околната среда и водите - Бургас

ИЗХ. № ПД-982(А) 25. 04. 2018
ГР. БУРГАС

ДО
„ЕЛЕКТРОРАЗПРЕДЕЛЕНИЕ ЮГ“ ЕАД, КЕЦ ПОМОРИЕ
УЛ. „СОЛНА“ №1
ГР. ПОМОРИЕ

Относно: Инвестиционно предложение „Изграждане на кабелен разпределителен шкаф, електромерно табло и захранващи кабели на фасадата на БКТП „Каменар 3“ в УПИ XXXVIII-121, м. 5, м-ст „Гробищата“, землище на с. Каменар, Община Поморие“, с възложител „ЕЛЕКТРОРАЗПРЕДЕЛЕНИЕ ЮГ“ ЕАД, КЕЦ ПОМОРИЕ

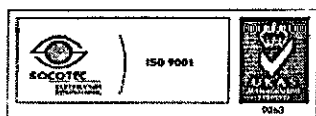
Във връзка с внесената от Вас документация с Вх.№ ПД-982/2018г. в РИОСВ-Бургас за цитираното инвестиционно предложение, на основание чл.6а, т.2 от Наредбата за условията и реда за извършване на оценка за съвместимостта на планове, програми, проекти и инвестиционни предложения с предмета и целите на опазване на защитените зони - **Наредбата за ОС, Ви уведомявам за следното:**

Инвестиционно предложение „Изграждане на кабелен разпределителен шкаф, електромерно табло и захранващи кабели на фасадата на БКТП „Каменар 3“ в УПИ XXXVIII-121, м. 5, м-ст „Гробищата“, землище на с. Каменар, Община Поморие“ попада в обхвата на чл. 2, ал. 2 от Наредбата за ОС.


С настоящото ИП се предвиждат дейности по осъществяване на външно електро захранване на селскостопанска сграда, като за целта на фасадата на на БКТП „Каменар 3“ в УПИ XXXVIII-121, м. 5 ще се монтира нов кабелен разпределителен шкаф, захранен от ТНН на БКТП-то с кабел, тип NAY2Y 4x185 мм². До новия КРШ ще се постави ново електромерно табло, тип ТЕПО, което ще захрани с кабел, тип NYU 4x10 мм² от КРШ- то. В таблото ще се монтира един трифазен електромер.

Инвестиционното предложение **не е включено** в позициите на Приложения №1 и №2, съответно към чл. 92 и чл. 93 от Закона за опазване на околната среда (ДВ, бр. 77/27.09.2005г., с изм.) и **не подлежи** на регламентирания с Глава шеста от Закона процедури по преценяване на необходимостта от извършване на екологична оценка и/или оценка на въздействието върху околната среда, задължителна екологична оценка и/или оценка на въздействието върху околната среда.

Теренът не попада в границите на защитена територия, определена по реда на Закона за защитените територии, но попада в границите на защитена зона от мрежата Натура 2000 – защитена зона BG00002043 „Емине“ за опазване на дивите птици, обявена със Заповед № РД-560/21.08.2009



Гр. Бургас, к-с „Лазур“, ул. „Перущица“ № 67, ет. 3, п.к. 388
Тел: (+359) 56 813205, Факс: (+359) 56 813 200
e-mail: riosvbs@unacs.bg
www.riosvbs.com



г. на Министъра на околната среда и водите (ДВ, бр. 69/2009 г.), изм. със Заповед №РД-76/28.01.2013 г. (ДВ, бр. 10/2013 г.).

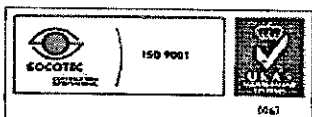
При извършената проверка за допустимост по реда на чл. 12 във връзка с чл. 2, ал. 2 от Наредбата за ОС се констатира, че реализацията на предвидените с инвестиционното предложение дейности са допустими с режима на защитена зона BG00002043 „Емине” за опазване на дивите птици, определен със заповедта за ѝ обявяване и за изменение.

Предвид гореизложеното, отчитайки местоположението и характера на инвестиционното предложение при реализацията му, няма вероятност от отрицателно въздействие върху гореописаната защитена зона. В тази връзка на основание чл.2, ал.2 от Наредбата за ОС Ви уведомявам, че преценката на компетентния орган е, че **не е необходимо провеждане на процедура по реда на Глава втора от Наредбата за ОС.**

Настоящото становище се отнася само за заявените параметри на инвестиционното предложение и не отменя необходимостта от получаване на съгласувания или разрешителни, предвидени в други закони и подзаконови нормативни актове.

При всички случаи на промяна в параметрите на инвестиционното предложение или на някои от обстоятелствата, при които е издадено настоящото становище, възложителят е длъжен да уведоми незабавно РИОСВ-Бургас за промените.

**ИНЖ. ТОНКА АТАНАСОВА
ДИРЕКТОР НА РИОСВ-БУРГАС**



Гр. Бургас, к-с „Лазур“, ул. „Перушица“ № 67, ет. 3, п.к. 388
Тел: (+359) 56 813205, Факс: (+359) 56 813 200
e-mail: riosvbs@unacs.bg
www.riosvbs.com

