



РЕПУБЛИКА БЪЛГАРИЯ

Министерство на околната среда и водите

Регионална инспекция по околната среда и водите - Бургас

ИЗХ. № ПД-892(1) 18. 04. 2018
ГР. БУРГАС

ДО

„ЕЛЕКТРОРАЗПРЕДЕЛЕНИЕ ЮГ“ ЕАД, КЕЦ ПОМОРИЕ

УЛ. „СОЛНА“ №1

ГР. ПОМОРИЕ

Относно: Инвестиционно предложение „Външно ел. захранване на пристройка и жилищна сграда в ПИ с идентификатор 51500.502.149 по КК на гр. Несебър, общ. Несебър“ с възложител: „ЕЛЕКТРОРАЗПРЕДЕЛЕНИЕ ЮГ“ ЕАД, КЕЦ ПОМОРИЕ

Във връзка с внесената от Вас документация с Вх.№ ПД-892/2018г. в РИОСВ-Бургас за цитираното инвестиционно предложение, на основание чл.6а, т.2 от *Наредбата за условията и реда за извършване на оценка за съвместимостта на планове, програми, проекти и инвестиционни предложения с предмета и целите на опазване на защитените зони - Наредбата за ОС*, Ви уведомявам за следното:

Инвестиционно предложение „Външно ел. захранване на пристройка и жилищна сграда в ПИ с идентификатор 51500.502.149 по КК на гр. Несебър, общ. Несебър“ попада в обхвата на чл. 2, ал. 2 от Наредбата за ОС.

Настоящото инвестиционно предложение предвижда дейности, свързани с изграждане на външно ел. захранване на пристройка и жилищна сграда в ПИ с идентификатор 51500.502.149 по КК на гр. Несебър, общ. Несебър.

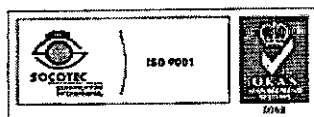
Предвижда се на югоизточната фасада на сграда с идентификатор 51500.502.149.1, належаща се в ПИ 51500.502.149 по КК на гр. Несебър, да се монтира ново комбинирано електромерно табло, тип ТЕПО 1ТЧ с ТТ, с разпределителна част. В сектор мерене ще се изпълни с монтаж на 1 бр. индиректен трифазен електромер с токови трансформатори 150/5А, с превключвател на тарифите и три свободни изхода в разпределителното поле.

От ТНН1 на БКТП „Култулен дом“, належащ се в ПИ 51500. 502.149 по КК на гр. Несебър с нов кабел, тип NAY2Y – J 4x185 SM кв. мм ще се захрани новото електромерно табло .

Кабелът ще се положи в изкоп с размери 0,8/0,4 м. В част от ПИ 5500.502.150, кабелът ще се изтегли в PVC тръба ф110, положена в изкоп 1,1/ 0,4 м.

Дължината на кабелното трасе ще е 172 м.

Инвестиционното предложение не е включено в позициите на Приложения №1 и №2, съответно към чл. 92 и чл. 93 от Закона за опазване на околната среда (ДВ, бр. 77/27.09.2005г., с изм.) и не подлежи на регламентирания с Глава шеста от Закона процедури по преценяване на необходимостта от извършване на екологична оценка и/или оценка на въздействието върху




Гр. Бургас, к-с „Лазур“, ул. „Перушица“ № 67, ет. 3, п.к. 388

Тел: (+359) 56 813205, Факс: (+359) 56 813 200

e-mail: riosvbs@unacs.bg

www.riosvbs.com



околната среда, задължителна екологична оценка и/или оценка на въздействието върху околната среда.

Трасето, предвидено за реализация на разглежданото инвестиционно предложение не попада в границите на защитени територии по смисъла на Закона за защитените територии и в границите на защитени зони по смисъла на Закона за биологичното разнообразие. Най-близко е разположена защитена зона BG0002043 „Емине“ за опазване на дивите птици, обявена със Заповед №РД-560/21.08.2009г., ДВ.,бр.69/2009г. и Заповед No.РД-76 от 28.01.2013 г., ДВ., бр. 10/2013 за промяна на режима на дейностите.

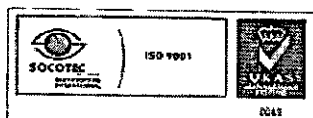
Предвид гореизложното, отчитайки местоположението и характера на инвестиционното предложение при реализацията му, няма вероятност от отрицателно въздействие върху гореописаната защитена зона. В тази връзка на основание чл.2, ал.2 от *Наредбата за ОС* Ви уведомявам, че **преценката на компетентния орган е, че не е необходимо провеждане на процедура по реда на Глава втора от Наредбата за ОС.**

След извършена проверка по наличната към момента в РИОСВ-Бургас цифрова информация и модели за разпространение на дюшни природни местообитания по Черноморското крайбрежие е установено, че площта няма характеристика на пясъчни дюни. Настоящото становище по отношение на пясъчните дюни, предвид Заповед № РД-299/29.03.2013г. на Министъра на околната среда и водите, следва да се счита и като становище по смисъла на §25, ал.3 на Закона за устройство на Черноморското крайбрежие.

Настоящото становище се отнася само за заявените параметри на инвестиционното предложение и не отменя необходимостта от получаване на съгласувания или разрешителни, предвидени в други закони и подзаконови нормативни актове.

При всички случаи на промяна в параметрите на инвестиционното предложение или на някои от обстоятелствата, при които е издадено настоящото становище, възложителят е длъжен да уведоми незабавно РИОСВ-Бургас за промените.

ИНЖ. ТОНКА АТАНАСОВА
ДИРЕКТОР НА РИОСВ-БУРГАС



Гр. Бургас, к-с „Лазур“, ул. „Перущица“ № 67, ет. 3, п.к. 388

Тел: (+359) 56 813205, Факс: (+359) 56 813 200

e-mail: riosvbs@unacs.bg

www.riosvbs.com

