



РЕПУБЛИКА БЪЛГАРИЯ

Министерство на околната среда и водите

Регионална инспекция по околната среда и водите - Бургас

ИЗХ. № ПД-777 (А) 10. 04. 2018
ГР. БУРГАС

ДО

„БУЛСАТКОМ“ ЕАД

ГР. СОФИЯ, УЛ. „МАГНАУРСКА ШОКОЛА“ 15, ЕТ. 3

Относно: инвестиционно предложение „Изграждане на кабелна мрежа за пренос на данни, посредством оптичен кабел, в съществуваща канална мрежа на територията на град Обзор, общ. Несебър“, с възложител „БУЛСАТКОМ“ ЕАД

Във връзка с внесената от Вас документация с вх. №ПД-777/2018г. в РИОСВ-Бургас за питираното инвестиционно предложение, която приемаме като уведомление по чл. 10, ал. 1 от Наредбата за условията и реда за извършване на оценка за съвместимостта на планове, програми, проекти и инвестиционни предложения с предмета и целите на опазване на защитените зони - *Наредбата за ОС*, на основание чл.6а, т.2 от същата Наредба, Ви уведомяваме за следното:

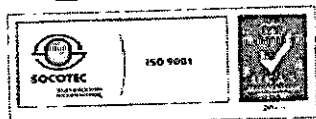
Инвестиционно предложение „Изграждане на кабелна мрежа за пренос на данни, посредством оптичен кабел, в съществуваща канална мрежа на територията на град Обзор, общ. Несебър“, попада в обхвата на чл. 2, ал. 2 от Наредбата за ОС.

Настоящото инвестиционно предложение е свързано със сключен Договор между „Булсатком“ ЕАД и „БТК“ ЕАД за услугата „Използване на подземната канална мрежа на „БТК“.

Предвижда се новите кабелни линии да са на територията на град Обзор по прилежащи улици на населеното място и да се изтеглят през кабелни шахти в съществуващи канални трасета, които са част от каналната мрежа в град Обзор. Оптичното кабелно трасе ще бъде изградено, като в каналната мрежа на „Виваком“ ЕАД /„БТК“ ЕАД/ ще се изтеглят оптични кабели с различен капацитет в защитна тръба. Кабелите ще се укрепват в шахтите и ще се маркират с обозначителни табелки. Обща дължина на оптичните кабели ще е 2812 метра. При строителството няма да бъде засегната носещата конструкция на кабелната шахта.

Дейностите, свързани с реализацията на инвестиционното предложение не попадат в позициите на Приложения № 1 и 2, съответно към чл. 92 и чл. 93 от Закона за опазване на околната среда (ЗООС) и не подлежат на регламентирани с глава шеста от ЗООС процедури по преценяване на необходимостта от извършване на екологична оценка и/или оценка на въздействието върху околната среда, задължителна екологична оценка и/или оценка на въздействието върху околната среда.

Гр. Обзор не попада в границите на защитена територия, определена по реда на Закона за защитените територии, както и в защитена зона по смисъла на Закона за биологичното разнообразие (Натура 2000 място). Най-близко е разположена защитена зона BG0002044 „Камчийска планина“ за опазване на дивите птици, обявена със Заповед № РД-



гр. Бургас, к-с Лазур, ул. „Перушица“ 67, ет. 3, п.к. 388
Тел: (+359) 56 813205, Факс: (+359) 56 813 200
e-mail: riosvbs@unacs.bg
www.riosvbs.com



132/10.02.2012г. на министъра на околната среда и водите (ДВ, бр. 23/2012г.), Изм. Заповед №РД-77/28.01.2013г. (ДВ, бр. 10/2013г.).


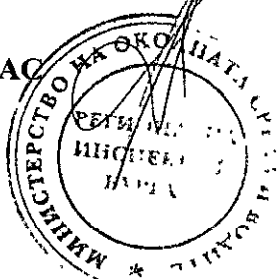
Предвид гореизложеното, отчитайки местоположението и характера на инвестиционното предложение, при реализацията му, няма вероятност от отрицателно въздействие върху защитена зона BG0002044 „Камчийска планина“ за опазване на дивите птици. В тази връзка на основание чл.2, ал.2 от *Наредбата за ОС* Ви уведомявам, че преценката на компетентния орган е, че **не е необходимо провеждане на процедура по реда на Глава втора от Наредбата за ОС.**

След извършена проверка по наличната към момента в РИОСВ-Бургас цифрова информация (КВС/КК, горска карта) и модели за разпространение на дюни природни местообитания по Черноморското крайбрежие, е установено, че с инвестиционното предложение **не се засяга** площ с характеристика на пясъчни дюни. Цитираното становище, предвид Заповед № РД-299/29.03.2013 г. на Министъра на околната среда и водите, следва да се счита и като становище по смисъла на §25, ал.3 на Закона за устройство на Черноморското крайбрежие.

Настоящото становище се отнася само за заявените параметри на инвестиционното предложение и не отменя необходимостта от получаване на съгласувания или разрешителни, предвидени в други закони и подзаконови нормативни актове.

При всички случаи на промяна в параметрите на инвестиционното предложение или на някои от обстоятелствата, при които е издадено настоящото становище, възложителят е длъжен да уведоми незабавно РИОСВ-Бургас за промените.

ИНЖ. ТОНКА АТАНАСОВА
ДИРЕКТОР НА РИОСВ-БУРГАС



гр. Бургас, к-с Лазур, ул. „Перушица“ 67, ет. 3, п.к. 388

Тел: (+359) 56 813205, Факс: (+359) 56 813 200

e-mail: riosvbs@unacs.bg

www.riosvbs.com

