



## РЕПУБЛИКА БЪЛГАРИЯ

Министерство на околната среда и водите

Регионална инспекция по околната среда и водите - Бургас

ИЗХ. № ПД-1235 (1)  
ГР. БУРГАС

22. 04. 2025

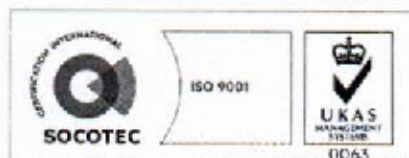
ДО  
ИНЖ. ДИМИТЪР ГАВАЗОВ  
КМЕТ НА ОБЩИНА СУНГУРЛАРЕ  
УЛ. "Г. ДИМИТРОВ" № 10  
ГР. СУНГУРЛАРЕ

НА ВАШ ИЗХ. № 32-00-81/08.04.2025 г.

Относно: Инвестиционно предложение /ИП/: „Реконструкция и рехабилитация на улици на територията на община Сунгурларе, ОБЕКТ 1: „Реконструкция и рехабилитация на улица (о.т. 110-111-112-113-114-129) в с. Везенково“, ОБЕКТ 2: „Реконструкция и рехабилитация на улица (о.т. 35-49) в с.Грозден“, ОБЕКТ 3: „Реконструкция и рехабилитация на Улица (о.т. 51-50-63-69-76-95-114) в с. Есен“, ОБЕКТ 4: „Реконструкция и рехабилитация на Улица (о.т. 87-86-137-85-70-71-72-25) в с. Климаш“, ОБЕКТ 5: „Реконструкция и рехабилитация на Улица (о.т. 25-24-23-22-21-20-19-54-55 53) в с. Костен“, ОБЕКТ 6: „Реконструкция и рехабилитация на Улица "Турко" (о.т. 18-39-41) в с. Манолитч“, ОБЕКТ 7: „Реконструкция и рехабилитация на Улица "Искър" (о.т. 33-46) в с. Манолитч“, ОБЕКТ 8: „Реконструкция и рехабилитация на Улица (о.т. 100-101-81-80-79-78) в с. Прилеп“, ОБЕКТ 9: „Реконструкция и рехабилитация на Улица от о.т. 47 до о.т. 38, кв. Морава в с. Съединение“, ОБЕКТ 10: „Реконструкция и рехабилитация на Улица (о.т. 162-178-179-188-265) в гр. Сунгурларе“ и ОБЕКТ 11: „Реконструкция и рехабилитация на Улица (о.т. 86-48-47-30-31-32) в с. Чубра“ с възложител: Община Сунгурларе

Във връзка с Ваше уведомление с вх. № ПД-1235/08.04.2025 г. в РИОСВ-Бургас за горещитираното ИП, което приемам като уведомление по чл. 10. ал. 1 от Наредбата за условията и реда за извършване на оценка за съвместимостта на планове, програми, проекти и инвестиционни предложения е предмета и целите на опазване на защитените зони - Наредбата за ОС, на основание чл. 6а, т. 2 от същата Наредба, Ви уведомявам за следното:

ИП: „Реконструкция и рехабилитация на улици на територията на община Сунгурларе, ОБЕКТ 1: „Реконструкция и рехабилитация на улица (о.т. 110-111-112-113-114-129) в с. Везенково“, ОБЕКТ 2: „Реконструкция и рехабилитация на улица (о.т. 35-49) в с.Грозден“, ОБЕКТ 3: „Реконструкция и рехабилитация на Улица (о.т. 51-50-63-69-76-95-114) в с. Есен“, ОБЕКТ 4: „Реконструкция и рехабилитация на Улица (о.т. 87-86-137-85-70-71-72-25) в с. Климаш“, ОБЕКТ 5: „Реконструкция и рехабилитация на Улица (о.т. 25-24-23-22-21-20-19-54-55 53) в с. Костен“, ОБЕКТ 6: „Реконструкция и рехабилитация на Улица "Турко" (о.т. 18-39-41) в с. Манолитч“, ОБЕКТ 7: „Реконструкция и рехабилитация на Улица "Искър" (о.т. 33-46) в с. Манолитч“, ОБЕКТ 8: „Реконструкция и рехабилитация на Улица (о.т. 100-101-81-80-79-78) в с. Прилеп“, ОБЕКТ 9: „Реконструкция и рехабилитация на Улица от о.т. 47 до о.т. 38, кв. Морава



гр. Бургас, к-с Лазур, ул. „Перущица“ 67, ет.3, п.к.388  
Тел: +359 56 813205, Факс: +359 56 813 200  
e-mail: [riosvbs@unacs.bg](mailto:riosvbs@unacs.bg)  
[www.riosvbs.com](http://www.riosvbs.com)





в с. Съединение“, ОБЕКТ 10: „Реконструкция и рехабилитация на Улица (о.т. 162-178-179-188-265) в гр. Сунгурларе“ и ОБЕКТ 11: „Реконструкция и рехабилитация на Улица (о.т. 86-48-47-30-31-32) в с. Чубра“, *понада* в обхвата на чл. 2, ал. 2 от Наредбата за ОС.

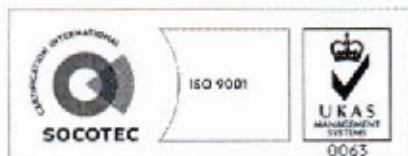
С настоящото инвестиционно предложение се предвижда реконструкция и рехабилитация на улици на територията на община Сунгурларе. Дейностите свързани с реализация на инвестиционното предложение ще включват следните обекти:

– ОБЕКТ 1: „Реконструкция и рехабилитация на улица (о.т. 110-111-112-113-114-129) в с. Везенково“-ще бъдат извършени следните дейности: изкоп за нова конструкция; полагане на нова основа от трошен камък 0-63-52см; полагане на нови бордюри 15/25/50; полагане на изравнителен пласт от трошен камък със зърнометрия (0-63 мм) 52 см; полагане на неплътен асфалтобетон с дебелина 4 см; полагане на плътен асфалтобетон с дебелина 4 см. Напречния наклон на настилката ще бъде 0,5-2,5%, а ширината на настилката-5,00 м. Ще бъде извършено заустване в средата на обекта-220 м<sup>2</sup>, което ще включва профилиране с 20 см трошен камък и два пласта по 4 см асфалтобетон-биндер и плътна смес;

– ОБЕКТ 2: „Реконструкция и рехабилитация на улица (о.т. 35-49) в с.Грозден“-ще бъдат извършени следните дейности: демонтаж на съществуващи бордюри; изкоп за нова конструкция; полагане на нова основа от трошен камък 0-63-52см; полагане на нови бордюри 15/25/50; полагане на изравнителен пласт от трошен камък със зърнометрия (0-63 мм) 52 см; полагане на неплътен асфалтобетон с дебелина 4 см; полагане на плътен асфалтобетон с дебелина 4 см. Напречния наклон на настилката ще бъде 0,5-3,5%, а ширината на настилката-5,00 м. Ще бъде извършено заустване в началото на обекта-80 м<sup>2</sup>;

– ОБЕКТ 3: „Реконструкция и рехабилитация на Улица (о.т. 51-50-63-69-76-95-114) в с. Есен“-дължината на улицата-623,00 м, а проектният габарит на настилката ще бъде 8.00 м. Ще бъдат извършени следните дейности: демонтаж на съществуващи бордюри двустранно; демонтаж на същ. еластична ограда при плочест водосток при км 0+280 – двустранно; разрушаване на съществуваща асфалтобетонова настилка; изкоп за нова пътна конструкция при локални ремонти; направа на пътна основа от трошен камък, фракция 0-63 мм с дебелина 47 см. за локални ремонти; почистване на съществуващ плочест водосток при пт 28; профилиране и уплътнение на съществуващата трошенокаменна настилка; изравняване с трошен камък с фр. 0-40мм до достигане проектно ниво; монтаж на нови бетонови бордюри с размери 15/25/50 см; направа на бетонови отводнителни улеи при пт 28 - двустранно; подмяна на еластична ограда при плочест водосток при км 0+280 - двустранно; полагане на първи битумен разлив и неплътен асфалтобетон /биндер/ с дебелина 4 см; полагане на втори битумен разлив и плътен асфалтобетон тип "А" с дебелина 4 см. Ще бъдат извършени зауствания на странични улици на дължина 10 м с един пласт плътен асфалтобетон;

– ОБЕКТ 4: „Реконструкция и рехабилитация на Улица (о.т. 87-86-137-85-70-71-72-25) в с. Климаш“-дължина на улицата-293,40 м. Проектният габарит на настилката ще бъде от 8,00 до 6,00 м. Ще бъдат извършени следните дейности: демонтаж на съществуващи бордюри двустранно; демонтаж на съществуващ метален парапет за мостово съоръжение при км 0+290 – двустранно; технологично фрезование на съществуваща асфалтобетонова настилка; изкоп за нова пътна конструкция от пт 22 до пт 25 /ляво/ при уширение; направа на пътна основа от трошен камък, фракция 0-63 мм с дебелина 47 см. от пт 22 до пт 25 /ляво/ при уширение; монтаж на нови бетонови бордюри с размери 15/25/50 см; монтаж на метален парапет за мостово съоръжение при км 0+290, двустранно по 8 м.; изкърпване на единични дупки и деформации на настилката с гореща неплътна асфалтова смес-с дебелина от 4 до 6 см ръчно,



гр. Бургас, к-с Лазур, ул. „Перущица“ 67, ет.3, п.к.388  
Тел: +359 56 813205, Факс:+359 56 813 200  
e-mail: [riosvbs@unacs.bg](mailto:riosvbs@unacs.bg)  
[www.riosvbs.com](http://www.riosvbs.com)






оформяне, почистване, полагане, уплътняване; полагане на първи битумен разлив и неплътен асфалтобетон /биндер/ с дебелина мин. 4 см; полагане на втори битумен разлив и плътен асфалтобетон тип "А" с дебелина 4 см. Ще бъдат извършени зауствания на странични улици на дължина 10 м., с един пласт плътен асфалтобетон;

– ОБЕКТ 5: „Реконструкция и рехабилитация на Улица (о.т. 25-24-23-22-21-20-19-54-55 53) в с. Костен“- Дължина на улицата-378,70 м, а проектният габарит на настилка-5,00 м. Ще бъдат извършени следните дейности: демонтаж на съществуващ тръбен водосток при км 0+012; изкоп за нова пътна конструкция; направа на нов тръбен водосток Ф500 при км 0+012, с дължина 10.00 м.; направа на пътна основа от трошен камък, фракция 0-63 мм с дебелина 47 см.; монтаж на нови бетонови бордюри с размери 15/25/50 см; полагане на първи битумен разлив и неплътен асфалтобетон /биндер/ с дебелина 4 см; полагане на втори битумен разлив и плътен асфалтобетон тип "А" с дебелина 4 см. Ще бъдат извършени зауствания на странични улици на дължина 10 м., с основа от трошен камък с дебелина 47 см., един пласт неплътен асфалтобетон с дебелина 4 см. и един пласт плътен асфалтобетон с дебелина 4 см;

– ОБЕКТ 6: „Реконструкция и рехабилитация на Улица "Гурко" (о.т. 18-39-41) в с. Манолчич“-дължина на улицата-166,49 м. Проектният габарит на настилка ще бъде 5,00 м. Ще бъдат извършени следните дейности: демонтаж на съществуващи бордюри от пт 6 -дясно до края; фрезозане на остатъци от същ. асфалтова настилка от пт 5 до края; изкоп за нова пътна конструкция от пт 0 до пт 5; направа на пътна основа от трошен камък, фракция 0-63 мм с дебелина 47 см. от пт 0 до пт 5; профилиране и уплътнение на същ. трошенокаменна настилка; изравняване с трошен камък с фр. 0-40 мм до достигане проектно ниво от пт 5 до пт 17; монтаж на нови бетонови бордюри с размери 15/25/50 см; коригиране нивото на шахти и спирателни кранове; полагане на първи битумен разлив и неплътен асфалтобетон /биндер/ с дебелина 4 см; полагане на втори битумен разлив и плътен асфалтобетон тип "А" с дебелина 4 см;

– ОБЕКТ 7: „Реконструкция и рехабилитация на Улица "Искър" (о.т. 33-46) в с. Манолчич“-дължина на улицата-175,30 м. Проектният габарит на настилка ще бъде 4,50 м. Тротоарът ще бъде с ширина 1,25 м и ще бъде ограден с бетонови бордюри 8/16/50 см откъм телени огради и ограждане на дървета. Ще бъдат извършени следните дейности: демонтаж на съществуващи бордюри двустранно; разваляне на съществуващите тротоари; изкоп за нови тротоари; профилиране и уплътнение на същ. трошенокаменна настилка; изравняване с трошен камък с фр. 0-40 мм до достигане проектно ниво и полагане за основа на тротоари; монтаж на нови бетонови бордюри с размери 15/25/50 см; монтаж на нови градински бордюри с размери 8/16 см; направа на нови тротоарни настилки-за пешеходно движение от бетонови плочи с размери 40/40/5 см и за колесно натоварване-усилени пред гаражи; коригиране нивото на шахти и спирателни кранове; полагане на първи битумен разлив и неплътен асфалтобетон /биндер/ с дебелина 4 см; полагане на втори битумен разлив и плътен асфалтобетон тип "А" с дебелина 4 см;

– ОБЕКТ 8: „Реконструкция и рехабилитация на Улица (о.т. 100-101-81-80-79-78) в с. Прилеп“-дължина на улицата-553,00 м. Проектният габарит на настилка ще бъде 6,00 м от пт 0 до пт 36 и 5,00 м от пт 36 до пт 56. Ще бъдат извършени следните дейности: демонтаж на съществуващи бордюри двустранно; технологично фрезозане на съществуваща асфалтобетонна настилка; монтаж на нови бетонови бордюри с размери 15/25/50 см; полагане на първи битумен разлив и неплътен асфалтобетон /биндер/ с дебелина мин. 4 см; полагане на втори битумен разлив и плътен асфалтобетон тип "А" с дебелина 4 см. Ще бъдат извършени зауствания на странични улици на дължина 10 м, с един пласт плътен асфалтобетон;



гр. Бургас, к-с Лазур, ул. „Перуцица“ 67, ет.3, п.к.388  
Тел: +359 56 813205, Факс: +359 56 813 200  
e-mail: [riosvbs@unacs.bg](mailto:riosvbs@unacs.bg)  
[www.riosvbs.com](http://www.riosvbs.com)



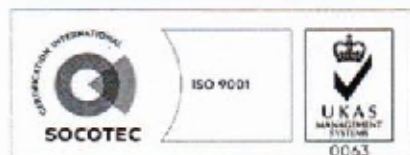


– ОБЕКТ 9: „Реконструкция и рехабилитация на Улица от о.т. 47 до о.т. 38, кв. Морава в с. Съединение“-дължина на улицата-192,20 м. Проектният габарит на настилка ще бъде 5,50 м. Ще бъдат извършени следните дейности: демонтаж на съществуващи бордюри; разрушаване съществуващата асфалтова настилка; профилиране и уплътнение на съществуващата трошенокаменна настилка; изравняване с трошен камък с фр. 0-40 мм до достигане проектно ниво; Доставка и монтаж на нови бетонови бордюри с размери 15/25/50 см; полагане на първи битумен разлив и непътен асфалтобетон /биндер/ с дебелина 4 см; полагане на втори битумен разлив и пътен асфалтобетон тип "А" с дебелина 4 см. Ще бъдат извършени зауствания на странични улици на дължина 10 м, с един пласт пътен асфалтобетон;

– ОБЕКТ 10: „Реконструкция и рехабилитация на Улица (о.т. 162-178-179-188-265) в гр. Сунгурларе“-дължина на улицата-Участък 1 – 177,30 м, Участък 2 - 121,90 м. Проектният габарит на настилка ще бъде 6,20 м в Участък 1 и 7,00 м в Участък 2. Ще бъдат извършени следните дейности: демонтаж на съществуващи бордюри двустранно; разваляне на съществуващи тротоари в Участък 1; изкоп за нови тротоари в Участък 1; изкоп за почистване и оформяне за нов отводнителен облицован окоп в Участък 2 дясно; фрезозане на остатъци от съществуващата асфалтова настилка; профилиране и уплътнение на съществуващата трошенокаменна настилка; изравняване с трошен камък с фр. 0-40 мм до достигане проектно ниво и полагане за основа на тротоари; монтаж на нови бетонови бордюри с размери 15/25/50 см; монтаж на нови градински бордюри с размери 8/16 см; изграждане на стоманобетонени пояси и плоча за покриването на съществуващ стоманобетонен канал в Участък 1 вдясно; направа на нови тротоарни настилки в Участък 1 – за пешеходно движение от бетонови плочи с размери 40/40/5 см и за колесно натоварване-усилени пред гаражи; направа на облицован окоп с бетонови елементи ЕО-1.5-100 в Участък 2 дясно; направа на бетонов капак върху облицован окоп пред входи и гаражи в дясно-Участък 2; коригиране нивото на шахти и спирателни кранове; полагане на първи битумен разлив и непътен асфалтобетон /биндер/ с дебелина 4 см; полагане на втори битумен разлив и пътен асфалтобетон тип "А" с дебелина 4 см. Ще бъдат извършени зауствания на странични улици на дължина 10 м, при странични улици и площи с трайна настилка се предвижда заустването да бъде изпълнено с пътен асфалтобетон тип А - 4 см и непътен асфалтобетон /биндер/ - 4 см;

– ОБЕКТ 11: „Реконструкция и рехабилитация на Улица (о.т. 86-48-47-30-31-32) в с. Чубра“-дължина на улицата-447,88 м. Проектният габарит на настилка ще бъде 6,00 м. Ще бъдат извършени следните дейности: демонтаж на съществуващи бордюри; фрезозане на остатъци от съществуващата асфалтова настилка; изкоп за почистване на съществуващ водосток Ф500 при пт 31; изкоп за нова пътна конструкция при уширения; направа на пътна основа от трошен камък, фракция 0-63 мм с дебелина 47 см при уширения; профилиране и уплътнение на съществуващата трошенокаменна настилка; изравняване с трошен камък с фр. 0-40 мм до достигане проектно ниво; монтаж на нови бетонови бордюри с размери 15/25/50 см; подмяна на съществуваща отводнителна линейна решетка при пт 19 дясно, съгласно детайл; полагане на първи битумен разлив и непътен асфалтобетон /биндер/ с дебелина 4 см; полагане на втори битумен разлив и пътен асфалтобетон тип "А" с дебелина 4 см. Ще бъдат извършени зауствания на странични улици на дължина 10 м, при странични улици с трайна настилка се предвижда заустването да бъде изпълнено с пътен асфалтобетон тип А - 4 см.

Предвидените дейности, свързани с реализация на инвестиционно предложение /ИП/ не попадат в позициите на Приложения № 1 и 2, съответно към чл. 92 и чл. 93 от Закона за опазване на околната среда (ЗООС) и не подлежат на регламентираните с глава шеста от Закона



гр. Бургас, к-с Лазур, ул. „Перуцица“ 67, ет.3, п.к.388  
Тел: +359 56 813205, Факс: +359 56 813 200  
e-mail: [riosvbs@unacs.bg](mailto:riosvbs@unacs.bg)  
[www.riosvbs.com](http://www.riosvbs.com)





процедури по преценяване на необходимостта от извършване на екологична оценка и/или оценка на въздействието върху околната среда, задължителна екологична оценка и/или оценка на въздействието върху околната среда.

Теренът, предвиден за реализация на ИП, **не попада** в границите на защитени територии по смисъла на Закона за защитените територии и **не попада** в границите на защитени зони по смисъла на Закона за биологичното разнообразие (Натура 2000 места). Най-близко разположени до обектите, предмет на разглеждане са:

- до ОБЕКТ 1, ОБЕКТ 3, ОБЕКТ 6, ОБЕКТ 7, ОБЕКТ 8 е защитена зона за опазване на природните местообитания и на дивата флора и фауна BG0000136 „Река Горна Луда Камчия“, обявена със Заповед №РД-985/10.12.2020 г. на министъра на околната среда и водите (обн., ДВ, бр.4/2021 г.);

-до ОБЕКТ 2, ОБЕКТ 4, ОБЕКТ 10, ОБЕКТ 11, е защитена зона за опазване на природните местообитания и на дивата флора и фауна BG0000196 „Река Мочурица“определена по чл. 6, ал. 1, т. 1 и 2 от ЗБР и обявена със Заповед №РД-316/31.03.2021 г. (ДВ, бр. 52/22.06.2021 г.), изм. и доп. със Заповед №РД-711/28.09.2023 г. (ДВ, бр. 83/03.10.2023 г.) на министъра на околната среда и водите;


-до ОБЕКТ 5 е защитена зона за опазване на природните местообитания и на дивата флора и фауна BG0000393 „Екокоридор Камчия-Емине“, обявена със Заповед №РД-335/31.03.2020 г. на министъра на околната среда и водите (обн.,ДВ, бр.53/25.06.2021г.);

-до ОБЕКТ 9 е защитена зона за за опазване на природните местообитания и на дивата флора и фауна с код BG0000149 „Ришки Проход“, определена по чл.6, ал.1, т. 1 и т.2 от ЗБР и обявена със Заповед № РД-991/10.01.2020 г. на министъра на околната среда и водите (обн., ДВ, бр.10/2021г.).

С оглед гореизложеното, отчитайки местоположението, обема и характера на заявеното ИП, при реализацията му **няма вероятност от отрицателно въздействие** върху най-близко разположените защитени зони BG0000136 „Река Горна Луда Камчия“, BG0000149 „Ришки Проход“, BG0000393 „Екокоридор Камчия-Емине“, BG0000196 „Река Мочурица“ от мрежата Натура 2000, по отношение на:

- пряко или косвено унищожаване, увреждане или фрагментиране на природни местообитания и местообитания на видове, предмет на опазване в най-близките защитени зони;
- трансформация на местообитания на видове, безпокойство или прогонване на видове, предмет на опазване в най-близко разположените защитени зони;
- нарушаване целостта и целите на опазване на защитени зони;
- нарушаване кохерентността между съседни защитени зони;
- възникване на отрицателен кумулативен ефект върху защитената зона, при реализацията му в комбинация с други одобрени в района на въздействие инвестиционни предложения, планове, програми, проекти.

В тази връзка на основание чл.2, ал.2 от *Наредбата за ОС* Ви уведомявам, че за така заявеното ИП: „Реконструкция и рехабилитация на улици на територията на община Сунгурларе, ОБЕКТ 1: „Реконструкция и рехабилитация на улица (о.т. 110-111-112-113-114-129) в с. Везенково“, ОБЕКТ 2: „Реконструкция и рехабилитация на улица (о.т. 35-49) в с.Грозден“, ОБЕКТ 3: „Реконструкция и рехабилитация на Улица (о.т. 51-50-63-69-76-95-114) в с. Есен“, ОБЕКТ 4: „Реконструкция и рехабилитация на Улица (о.т. 87-86-137-85-70-71-72-25) в с. Климаш“, ОБЕКТ 5: „Реконструкция и рехабилитация на Улица (о.т. 25-24-23-22-21-20-19-54-55 53) в с. Костен“, ОБЕКТ 6: „Реконструкция и рехабилитация на Улица "Турко" (о.т. 18-39-41)



гр. Бургас, к-с Лазур, ул. „Перушица“ 67, ет.3, п.к.388  
Тел: +359 56 813205, Факс: +359 56 813 200  
е-mail: [riosvbs@unacs.bg](mailto:riosvbs@unacs.bg)  
[www.riosvbs.com](http://www.riosvbs.com)



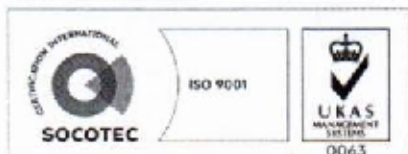
в с. Манолич“, ОБЕКТ 7: „Реконструкция и рехабилитация на Улица "Искър" (о.т. 33-46) в с. Манолич“, ОБЕКТ 8: „Реконструкция и рехабилитация на Улица (о.т. 100-101-81-80-79-78) в с. Прилеп“, ОБЕКТ 9: „Реконструкция и рехабилитация на Улица от о.т. 47 до о.т. 38, кв. Морава в с. Съединение“, ОБЕКТ 10: „Реконструкция и рехабилитация на Улица (о.т. 162-178-179-188-265) в гр. Сунгурларе“ и ОБЕКТ 11: „Реконструкция и рехабилитация на Улица (о.т. 86-48-47-30-31-32) в с. Чубра“, **преценката на компетентния орган е, че не е необходимо провеждане на процедура по реда на Глава втора от Наредбата за ОС.**

*Настоящото писмо се отнася само за заявените параметри на инвестиционното предложение и не отменя необходимостта от получаване на съгласувания или разрешителни, предвидени в други закони и подзаконовни нормативни актове.*

*При всички случаи на промяна в параметрите на инвестиционното предложение или на някои от обстоятелствата, при които е издадено настоящото писмо, възложителят е длъжен да уведоми незабавно РИОСВ-Бургас за промените.*

**ПАВЕЛ МАРИНОВ**

Директор на РИОСВ-Бургас



гр. Бургас, к-с Лазур, ул. „Перушица“ 67, ет.3, п.к.388  
Тел: +359 56 813205, Факс: +359 56 813 200  
e-mail: [riosvbs@unacs.bg](mailto:riosvbs@unacs.bg)  
[www.riosvbs.com](http://www.riosvbs.com)

