



ИЗХ. № ПД-628 (4)

ГР. БУРГАС 13. 03. 2024

ДО

Г-Н ДИМИТЪР НИКОЛОВ

КМЕТ НА

ОБЩИНА БУРГАС

НА ВАШ ИЗХ. № 32-00-244/29.02.2024 г.

Относно: Инвестиционно предложение /ИП/: „Подмяна на водопровод по ул. „Оборище“, в участъка от ул. „Средна гора“ до ул. „Богориди“ и подмяна на битово-фекална канализация по ул. „Оборище“ - от ул. „Средна гора“ до ул. „Пейо Яворов“ в гр. Бургас“, с с възложител Община Бургас

УВАЖАЕМИ ГОСПОДИН НИКОЛОВ,

Във връзка с Ваше уведомление с вх. № ПД-628/01.03.2024 г. в РИОСВ-Бургас за горесцитираното инвестиционното предложение, което приемам като уведомление по чл. 10. ал. 1 от Наредбата за условията и реда за извършване на оценка за съвместимостта на планове, програми, проекти и инвестиционни предложения с предмета и целите на опазване на защитените зони - Наредбата за ОС, на основание чл. 6а, т. 2 от същата Наредба, Ви уведомявам за следното:


ИП: „Подмяна на водопровод по ул. „Оборище“, в участъка от ул. „Средна гора“ до ул. „Богориди“ и подмяна на битово-фекална канализация по ул. „Оборище“ - от ул. „Средна гора“ до ул. „Пейо Яворов“ в гр. Бургас“, **попада** в обхвата на чл. 2, ал. 2 от Наредбата за ОС.

ИП предвижда подмяна на съществуващ водопровод по ул. „Оборище“ в участъка от ул. „Средна Гора“ до ул. „Богориди“ и подмяна на битово-фекална канализация по ул. „Оборище“ в участъка от ул. „Средна гора“ до ул. „Пейо Яворов“ в гр. Бургас .

Трасето на новият водопровод в участъка между ул. „Средна гора“ и ул. „Петко Каравелов“ ще се разположи в мястото на съществуващия бордюр на разстояние от 1,0 м до 1,30 м осово от новия източен уличен бордюр. Новопроектираният водопровод ще се положи между новия уличен бордюр и съществуващия етернитов водопровод, започвайки с връзка с водопровод ПЕВП Ø110 след кръстовището с ул. „Средна гора“. В участъка от ул. „Петко Каравелов“ до ул. „Богориди“, трасето на новият водопровод ще се разположи от западната страна на уличното платно на разстояние от 1,0 м до 2,60 м осово от новия уличен бордюр. Едновременно с полагането на основният водопровод е предвидено подвързването на съществуващите улични водопроводи и сградни водопроводни отклонения. Новите сградни водопроводни отклонения (СВО) ще се ситуират непосредствено до старите. В проекта се предвижда подмяна на всички съществуващи сградни отклонения с тръби ПЕВП тип 100 до водомерен възел.

Полагането на тръбите ще става върху пясъчна подложка с дебелина 10 см.

Трасето на новопроектираната канализация клон №1 (от ул. „Средна гора“ до ул. „Рилска“) от РШ 1 нач. до РШ 2 минава в южната страна на улицата в границите от 35 м до



гр. Бургас, к-с Лазур, ул. „Перушица“ 67, ет.3, п.к.388

Тел: +359 56 813205, Факс: +359 56 813 200

e-mail: riosvbs@unacs.bg

www.riosvbs.com



1,5 м от съществуващата канализация и спрямо съществуващия уличен бордюр на разстояние от 3,1 м.

Трасето на новопроектираната канализация клон №2 (от ул. „Рилска“ до ул. „Пею Яворов“) от РШ 3 нач. до същ. РШ ще минава в северната страна на улицата на отстояние от 1,3 м; 1,65 м до 2,2 м от съществуващата канализация и спрямо съществуващия уличен бордюр на разстояние от 1,7 м до 2,2 м.

Към настоящият момент, на разстояние от 0,6 м до 0,7 м от новопроектираната канализация, е разположен етернитов питеен водопровод с диаметър $\phi 100$ мм. Този водопровод ще се подмени с нов с диаметър $\phi 110$ мм от полиетиленова тръба, както и всички сградни водопроводни отклонения от него.


Новопроектираната канализация е предвидена да се изпълни от муфирани гофрирани канализационни тръби тип РР /полипропилен/ с диаметър DN/OD 315 мм.

Дейностите, свързани с реализацията на ИП, **не попадат** в позициите на Приложения № 1 и 2, съответно към чл. 92 и чл. 93 от Закона за опазване на околната среда и **не подлежат** на процедури по реда на Глава шеста от ЗООС (преценяване на необходимостта от извършване на екологична оценка и/или оценка на въздействието върху околната среда, задължителна екологична оценка и/или задължителна оценка на въздействието върху околната среда).

Теренът, предвиден за реализация на ИП, **не попада** в границите на защитени територии по смисъла на Закона за защитените територии и **не попада** в границите на защитени зони /ЗЗ/ по смисъла на Закона за биологичното разнообразие /ЗБР/ (Натура 2000 места). Най-близко е разположена ЗЗ с код BG0000270 „Атанасовско езеро“ за опазване на дивите птици, обявена със Заповед № РД-839/2008г. (ДВ, бр. 108/2008г.), изм. и доп. със Заповед № РД-309/31.03.2021 г. за опазване на дивите птици и за опазване на природните местообитания и на дивата флора и фауна (ДВ, бр. 48/08.06.2021 г.), изм. и доп. със Заповед № РД-718/28.09.2023 г. (ДВ, бр. 83/2023 г.) всички на министъра на околната среда и водите.

С оглед гореизложеното, отчитайки местоположението /урегулиран имот в населено място/, обема и характера /подмяна на водопровод и подмяна на битово-фекална канализация/ на заявеното ИП, при реализацията му **няма вероятност от отрицателно въздействие** върху най-близко разположената ЗЗ с код BG0000270 „Атанасовско езеро“ от мрежата Натура 2000, **по отношение на:**

- пряко или косвено унищожаване, увреждане или фрагментиране на природни местообитания и местообитания на видове, вкл. птици, предмет на опазване в най-близката защитена зона, тъй като реализацията му не засяга територия на защитена зона и не се намира в близост с нейна границата,
- трансформация на местообитания на видове, безпокойство или прогонване на видове, предмет на опазване в най-близко разположената ЗЗ;
- нарушаване целостта и целите на опазване на защитената зона, предвид обема и характера на ИП;
- нарушаване кохерентността между съседни защитени зони, тъй като територията, предмет на ИП е урбанизирана и антропогенно повлияна, разположена в населено място;
- предвиденото ИП не предполага възникване на отрицателен кумулативен ефект върху защитената зона, при реализацията му в комбинация с други одобрени в района на въздействие инвестиционни предложения, планове, програми, проекти.



гр. Бургас, к-с Лазур, ул. „Перущица“ 67, ет.3, п.к.388
Тел: +359 56 813205, Факс: +359 56 813 200
e-mail: riosvbs@unacs.bg
www.riosvbs.com



В тази връзка на основание чл. 2, ал. 2 от *Наредбата за ОС* Ви уведомявам, че за така заявеното ИП: „Подмяна на водопровод по ул. „Оборище“, в участъка от ул. „Средна гора“ до ул. „Богориди“ и подмяна на битово-фекална канализация по ул. „Оборище“ - от ул. „Средна гора“ до ул. „Пейо Яворов“ в гр. Бургас“, **преценката на компетентния орган е, че не е необходимо провеждане на процедура по реда на Глава втора от Наредбата за ОС.**

След извършена проверка по наличната към момента в РИОСВ-Бургас цифрова информация и модели за разпространение на дюни природни местообитания по Черноморското крайбрежие е установено, че в терена **няма пясъчни дюни.**

Настоящото произнасяне по отношение на пясъчните дюни, предвид Заповед № РД-299/29.03.2013 г. на Министъра на околната среда и водите, следва да се счита и като становище по смисъла на §25, ал.3 на Закона за устройството на Черноморското крайбрежие.

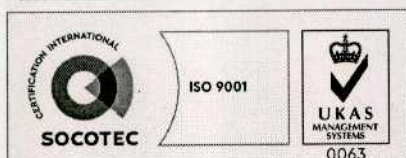
Настоящото писмо се отнася само за заявените параметри на инвестиционното предложение и не отменя необходимостта от получаване на съгласувания или разрешителни, предвидени в други закони и подзаконови нормативни актове.

При всички случаи на промяна в параметрите на инвестиционното предложение или на някои от обстоятелствата, при които е издадено настоящото писмо, възложителят е длъжен да уведоми незабавно РИОСВ-Бургас за промените.

ИНЖ. ДЕСИСЛАВА АНГЕЛОВА

За Директор на РИОСВ-Бургас

Заповед № РД- 89/16.06.2023 г.



гр. Бургас, к-с Лазур, ул. „Перушица“ 67, ет.3, п.к.388
Тел: +359 56 813205, Факс: +359 56 813 200
e-mail: riosvbs@unacs.bg
www.riosvbs.com



