



РЕПУБЛИКА БЪЛГАРИЯ

Министерство на околната среда и водите

Регионална инспекция по околната среда и водите - Бургас

ИЗХ. № ПД-3662,3666 (11)

ГР. БУРГАС 18.12.2023

ДО

„ЕЛЕКТРОРАЗПРЕДЕЛЕНИЕ ЮГ“ ЕАД

НА ВАШ ИЗХ. № 71560/07.12.2023 г.

КОПИЕ ДО

ОБЩИНА БУРГАС


Относно: Инвестиционно предложение /ИП/: „Трафопост тип БКТП 1x800 kVA 20/0,4 kV в ПИ 07079.820.1581 по КК на гр. Бургас; Кабели 20 kV от съединителни муфи в мястото на разкъсване на съществуващ кабел 20 kV между ТП „710“ и ТП „708“ до РУ СН на БКТП- нов; Кабелни линии НН от ТНН на БКТП - нов до нови електромерни табла, монтирани в ПИ 07079.820.1581 по КК на гр. Бургас за захранване на обект в същия имот“, с възложител „Електроразпределение Юг“ ЕАД

Във връзка с Ваше уведомление с вх. № ПД-3662/07.12.2023 г. и вх. № ПД-3666/07.12.2023 г. в РИОСВ-Бургас за горесцитираното ИП, което приемам като уведомление по чл. 10. ал. 1 от Наредбата за условията и реда за извършване на оценка за съвместимостта на планове, програми, проекти и инвестиционни предложения е предмета и целите на опазване на защитените зони - Наредбата за ОС, на основание чл. 6а, т. 2 от същата Наредба, Ви уведомявам за следното:

ИП: „Трафопост тип БКТП 1x800 kVA 20/0,4 kV в ПИ 07079.820.1581 по КК на гр. Бургас; Кабели 20 kV от съединителни муфи в мястото на разкъсване на съществуващ кабел 20 kV между ТП „710“ и ТП „708“ до РУ СН на БКТП- нов; Кабелни линии НН от ТНН на БКТП - нов до нови електромерни табла, монтирани в ПИ 07079.820.1581 по КК на гр. Бургас за захранване на обект в същия имот“, **попада** в обхвата на чл. 2, ал. 2 от Наредбата за ОС.

За обектът, предмет на присъединяване към електроразпределителната мрежа, са постановени следните административни актове от:

-Директорът на РИОСВ-Бургас писмо с изх. № 7991/05.02.2008 г. за ИП: „Изграждане на две жилищни сгради в имот 015046, м. „Манастирското“, кв. „Сарафово“, общ. Бургас“, с което е определил, че предвидените дейности не подлежат на регламентираните с глава шеста от Закона за опазване на околната среда (ЗООС) процедури по преценяване на необходимостта от извършване на екологична оценка и/или оценка на въздействието върху околната среда,



гр. Бургас, к-с Лазур, ул. „Перушица“ 67, ет.3, п.к.388
Тел: +359 56 813205, Факс: +359 56 813 200
e-mail: riosvbs@unacs.bg
www.riosvbs.com



задължителна екологична оценка и/или оценка на въздействието върху околната среда, както и на процедури по реда на Глава втора от Наредбата за ОС.

-Архитект на Община Бургас Разрешение за строеж № И-32/03.06.2022 г. за обект Две жилищни сгради в ПИ с идентификатор 07079.820.1581 по КК на гр. Бургас, общ. Бургас.

Предмет на ИП е свързано с изграждане на кабелни линии. От табло ниско напрежение /НН/ на нов ТП, намиращ се в ПИ с идентификатор 07079.820.1581 по КК на гр. Бургас се изтегля нова кабелна линия НН с 2 броя нови кабели, тип NAY2Y-J 4x95 mm², положени свободно в изкоп до 2 броя нови електромерни табла, монтирани в ПИ 07079.820.1581 за храняване на обект в същия имот. От кабелни муфи в мястото на разкъсване на съществуваща кабелна линия 20kV между ТП "710" и ТП "708" се изтеглят 2 бр. нови кабелни линии 20kV с кабели, тип NA2XS(F)2Y 3x(1x185)mm² до нов БКТП, монтиран в ПИ с идентификатор 07079.820.1581. Кабелите 20kV се полагат подземно в общ изкоп 0,5/0,9 м. (ш/д) под тротоарна настилка в ПИ с идентификатор 07079.820.1075, 07079.820.1582 и 07079.820.1581.


Кабелите се полагат в изкоп 0,5/0,8 м. (ш/д) под тротоарната настилка в ПИ с идентификатор 07079.820.1075 и изкоп 0,4/0,8 м. (ш/д) в ПИ с идентификатор 07079.820.1581 от табло ниско напрежение /ТНН/ на новия БКТП до новомонтираните електромерни табла. Трасето на кабела минава през ПИ с идентификатор: 07079.820.1075 - за второстепенна улица, 07079.820.1582 - за второстепенна улица, 07079.820.1581 - за жилищни нужди.

Предвидените дейности, **не попадат** в позициите на Приложения № 1 и 2, съответно към чл. 92 и чл. 93 от ЗООС и **не подлежат** на процедури по реда на Глава шеста от ЗООС (преценяване на необходимостта от извършване на екологична оценка и/или оценка на въздействието върху околната среда, задължителна екологична оценка и/или задължителна оценка на въздействието върху околната среда).

Теренът, предвиден за реализация на ИП, **не попада** в границите на защитени територии по смисъла на Закона за защитените територии и **не попада** в границите на защитена зона, по смисъла на Закона за биологичното разнообразие (Натура 2000 място). Най-близко е разположена защитена зона за опазване на дивите птици с код BG0002077 „Бакърлъка” определена съгласно чл. 6, ал. 1, т. 1 и 2 от ЗБР и обявена със Заповед №РД-530/26.05.2010 г. (ДВ, бр. 49/2010 г.), изм. и доп. със Заповед за поправка на очевидна фактическа грешка в заповедта за обявяване № РД-563/22.07.2014 г. (ДВ, бр. 67/12.08.2014 г.) и изм. и доп. със Заповед №РД-723/28.09.2023 г. (ДВ, бр. 83/03.10.2023 г.), всички на министъра на околната среда и водите.

С оглед гореизложеното, отчитайки местоположението /територия, извън Натура 2000 място/, обема и характера /изграждане на трафопост и кабелни линии/ на заявеното ИП, при реализацията му **няма вероятност от отрицателно въздействие върху най-близко разположената защитена зона за опазване на дивите птици с код BG0002077 „Бакърлъка” от мрежата Натура 2000, по отношение на:**

- пряко или косвено унищожаване, увреждане или фрагментиране на природни местообитания и местообитания на видове, вкл. птици, предмет на опазване в защитена зона, тъй като с реализацията на ИП няма да се извършват мероприятия, които да предизвикат поява на нови, значими по количество замърсители;
- трансформация на местообитания на видове, безпокойство или прогонване на видове, предмет на опазване в защитената зона;
- нарушаване целостта и целите на опазване на защитената зона;
- нарушаване кохерентността между съседни защитени зони;



гр. Бургас, к-с Лазур, ул. „Перущица” 67, ет.3, п.к.388
Тел: +359 56 813205, Факс:+359 56 813 200
e-mail: riosvbs@unacs.bg
www.riosvbs.com



- възникване на отрицателен кумулативен ефект върху защитената зона, при реализацията му в комбинация с други в района на въздействие инвестиционни предложения, планове, програми, проекти. Спецификата на ИП не предполага кумулиране с други инвестиционни предложения, планове, програми, проекти.

В тази връзка на основание чл.2, ал.2 от *Наредбата за ОС* Ви уведомявам, че за така заявеното ИП: „Трафопост тип БКТП 1x800 kVA 20/0,4 kV в ПИ 07079.820.1581 по КК на гр. Бургас; Кабели 20 kV от съединителни муфи в мястото на разкъсване на съществуващ кабел 20 kV между ТП „710“ и ТП „708“ до РУ СН на БКТП- нов; Кабелни линии НН от ТНН на БКТП - нов до нови електромерни табла, монтирани в ПИ 07079.820.1581 по КК на гр. Бургас за захранване на обект в същия имот“ **преценката на компетентния орган е, че не е необходимо провеждане на процедура по реда на Глава втора от Наредбата за ОС.**

След извършена проверка по наличната към момента в РИОСВ-Бургас цифрова информация и модели за разпространение на дюни природни местообитания по Черноморското крайбрежие е установено, че в терена **няма пясъчни дюни.**


Настоящото произнасяне по отношение на пясъчните дюни, предвид Заповед № РД-299/29.03.2013 г. на Министъра на околната среда и водите, следва да се счита и като становище по смисъла на §25, ал.3 на Закона за устройството на Черноморското крайбрежие.

Настоящото писмо се отнася само за заявените параметри на ИП и не отменя необходимостта от получаване на съгласувания или разрешителни, предвидени в други закони и подзаконовни нормативни актове.

При всички случаи на промяна в параметрите на ИП или на някои от обстоятелствата, при които е издадено настоящото писмо, възложителят е длъжен да уведоми незабавно РИОСВ-Бургас за промените.

✓

ПАВЕЛ МАРИНОВ
Директор на РИОСВ-Б



гр. Бургас, к-с Лазур, ул. „Перущица“ 67, ет.3, п.к.388
Тел: +359 56 813205, Факс: +359 56 813 200
e-mail: riosvbs@unacs.bg
www.riosvbs.com

