



РЕПУБЛИКА БЪЛГАРИЯ

Министерство на околната среда и водите

Регионална инспекция по околната среда и водите - Бургас

ИЗХ. № ПД-3286 (3)

ГР. БУРГАС 17. 11. 2023

ДО

Г-Н ПЛАМЕН ЯНЕВ

ОБЛАСТЕН УПРАВИТЕЛ НА ОБЛАСТ БУРГАС

ГР. БУРГАС, УЛ. „ЦАР ПЕТЪР“ № 1

КОПИЕ ДО

ИНЖ. ЯВОР ДИМИТРОВ

ДИРЕКТОР НА БАСЕЙНОВА ДИРЕКЦИЯ

„ЧЕРНОМОРСКИ РАЙОН“

На Ваш Изх. № 32-00-106/01.11.2023 г.

ОТНОСНО: инвестиционно предложение „Дейности по почистване на канал и речни участъци в извън урбанизирани територии на област Бургас“

Във връзка с внесената от Вас документация с вх. № ПД-3286/01.11.2023 г. в РИОСВ-Бургас за Дейности по почистване на канал и речни участъци в извън урбанизирани територии на област Бургас, която приемам като уведомление по чл. 10, ал. 1 от Наредбата за условията и реда за извършване на оценка за съвместимостта на планове, програми, проекти и инвестиционни предложения с предмета и целите на опазване на защитените зони - *Наредбата за ОС*, на основание чл. 6а, т. 2 от същата Наредба, Ви уведомявам, че инвестиционното предложение попада в обхвата на чл. 2, ал. 2 от Наредбата за ОС, тъй като:

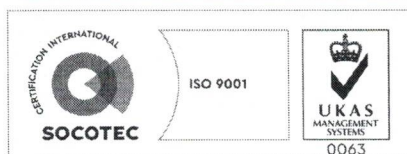
Дейностите са обхванати в програмата, която предвижда извършване на почистване на канал, речни корита и дерета, извън границите на урбанизираните територии в област Бургас за периода 01.11.2023 г. - 30.12.2023 г. Програмата включва 28 обекта. Предвидените дейности са: 1. Премахване на израсналите във водното течение дървета, дънери, храсти и всички паднали или с опасност да паднат дървета (ръчно изсичане на единични дървета; ръчно изкореняване на единични дървета; изсичане на храсти и млада гора). 2. Извличане на изкоренени и премахнати дървета и храсти (нарязване и кубирање на добитата дървесина).

Разглежданите участъци, предмет на дейностите по Програмата са обособени в три приоритета, както следва:

- РЕЧНИ УЧАСТЪЦИ С НАРУШЕНА ПРОВОДИМОСТ ОТ I-ВИ ПРИОРИТЕТ, ИЗВЪН УРБАНИЗИРАНИТЕ ТЕРИТОРИИ НА ОБЛАСТ БУРГАС -

ОБЩИНА КАРНОБАТ

1. р. Черковска (десен приток на р. Русокастренска, мост в западния край на с. Сърнево, на пътя с. Сърнево-с. Аспарухово, от мост срещу течението 300м), с географски координати N 42 28 38,1 и E 27 05 30,7. Обща дължина на участъка 300м.



гр. Бургас, к-с Лазур, ул. „Перушица“ 67, ет.3, п.к.388

Тел: +359 56 813205, Факс: +359 56 813 200

e-mail: riosvbs@unacs.bg

www.riosvbs.com



ОБЩИНА НЕСЕБЪР

2. р. Двойница, от мост източно от с. Приселци, по пътя Обзор-Приселци, с географски координати N 42 49 45,4 и E 27 49 34,22 до навлизането в регулация на гр. Обзор, мост на главен път Е-87 Бургас-Варна, географски координати 42 49 30,2 и 27 27 36,1. Обща дължина на участъка 4500 м.

ОБЩИНА ПОМОРИЕ

3. р. Ахелой (горното течение, северно от с. Александрово, мост на пътя Каблешково-Слънчев бряг, по 500м в двете посоки, с географски координати N 42 42 12,5 и E 27 35 39,5. Обща дължина на участъка 1000 м.

ОБЩИНА ПРИМОРСКО

4. р. Дяволска, (от брод в южния край на с. Ясна поляна, от точка с географски координати N 42 16 73,8 и 27 36 42,6 до началото на коригирания участък /изградените диги/, точка с географски координати 42 16 36,62 и 27 37 28,93.

ОБЩИНА РУЕН

5. р. Луда Камчия (с. Билка, при скален тунел на км 56+397 на път Провадия-Дъскотна-Айтос - 200 м) от точка с географски координати N 42 56 16,1 и 27 14 36,4 до точка с географски координати 42 56 19,3 и 27 14 42,1. Обща дължина на участъка 200 м.

ОБЩИНА СОЗОПОЛ

6. р. Равадиновска, къмпинг „Златна рибка“ (от мост към х-л „Лагуна бийч“ до мост при вливане в Черно море), общ. Созопол, географски координати 42 24 37 и 27 40 20,1.

ОБЩИНА СУНГУРЛАРЕ

7. р. Медвенска (ляв приток на р. Луда Камчия, при вливане в р. Луда Камчия, в северния край на с. Дъбовица, от бетонен брод (потопения мост) 400 м срещу течението и 100 м по течението до вливане в р. Луда Камчия, с географски координати 42 48 43,1 и 26 37 43,6. Обща дължина на участъка 500 м.

ОБЩИНА ЦАРЕВО

8. р. Потурнашка (от мост югоизточно от в.с. „Оазис“ до къмпинг „Оазис“, срещу течението - 200 м), с географски координати N 42 11 55,8 и 27 49 01,4. Обща дължина на участъка 200 м.

9. р. Лисово дере (между компл. „Сий Гардън“ и „Нестинарка“, от мост на републ. път II-99, западно от гр. Царево, от моста срещу течението 1000 м и по течението 450 м до мост на регул. граница, от точка с географски координати 42 09 25,40 и 27 51 28,44 до точка с географски координати 42 09 32,2 и 27 51 45,5. Обща дължина на участъка 1450 м.

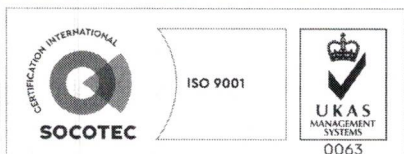
10. р. Орешка (приток на р. Караагач от мост югоизточно от с. Фазаново - 1500 м) от точка с географски координати 42 11 23,04 и 27 43 54,6 до точка с географски координати 42 11 42,7 и 27 44 53,2. Обща дължина на участъка 1500.

11. р. Велека (от мост южно от с. Бродилово, 800м срещу течението и 200м по течението-1000 м), точка с географски координати N 42 04 53,04 и 27 51 36,7. Обща дължина на участъка 1000 м.

- РЕЧНИ УЧАСТЪЦИ С НАРУШЕНА ПРОВОДИМОСТ ОТ II-РИ ПРИОРИТЕТ ИЗВЪН УРБАНИЗИРАНИ ТЕРИТОРИИ НА ОБЛАСТ БУРГАС -

ОБЩИНА АЙТОС

12. р. Айтоска (мост западно от промишлена зона на гр. Айтос, по пътя за с. Пирне, по 300 м в двете посоки на моста, с географски координати 42 41 33,6 и 27 14 01,4. Обща дължина на участъка 600 м.



гр. Бургас, к-с Лазур, ул. „Перушица“ 67, ет.3, п.к.388

Тел: +359 56 813205, Факс: +359 56 813 200

e-mail: riosvbs@unacs.bg

www.riosvbs.com



ОБЩИНА БУРГАС

13. Дерее (в землището на кв. Долно Езерово, гр. Бургас, в близост до мост на общински път Бургас-Камено), в участък с начална точка с географски координати 42 32 10,07 и 27 22 0,90 и крайна точка с географски координати 42 31 50,92 и 27 22 2,57. Обща дължина на участъка 300 м.

ОБЩИНА МАЛКО ТЪРНОВО

14. р. Велека (под виадукт на републ. Път I-9 Бургас-Малко Търново, м-ст „Ковач“, стария мост под виадукта по 500 м в двете посоки, с географски координати 42 04 59,5 27 25 46,0. Обща дължина на участъка 1000 м).

15. р. Велека (м-ст „Качул“, 9 км североизточно от гр. Малко Търново, мост на р. Велека при х. „Качул“ по 300 м. в двете посоки, с географски координати 42 01 37,2 и 27 27 25,9. Обща дължина на участъка 600 м.

16. р. Младежка, от мост на път 1-9 Бургас - Малко Търново, 500 м по течението и 1000 м срещу течението, с географски координати 42 08 16,8 и 27 26 28,3. Обща дължина на участъка 1500 м.

17. р. Докузак, преди вливане в р. Айidere, мост югозападно от с. Стоилово, по 200 м в двете посоки от моста, с географски координати 42 01 16,4 и 27 30 12,7. Обща дължина на участъка 400 м.

ОБЩИНА ПРИМОРСКО

18. р. Ропотамо, (при мост при км 16+257 на път III-992 „Веселие - Ясна поляна“, по 500м от двете страни на моста, с географски координати N 42 18 38,3 и 27 37 24,3. Обща дължина на участъка 1000 м.

ОБЩИНА РУЕН

19. р. Луда Камчия (от мост 1 км източно от с. Вишна, на разклона на главен път III-208 Айтос-Дъскотна-Варна, по 500 м в двете посоки на моста, с географски координати N 42 53 30,7 и 27 12 03,2. Обща дължина на участъка 1000 м.

20. р. Алма дере, Голямата река (ляв приток на р. Луда Камчия, от мост в източния край на с. Вресово, 200 м срещу течението и 400 м по течението, с географски координати N 42 48 53,2 и 27 12 19,7. Обща дължина на участъка 600 м.

ОБЩИНА СОЗОПОЛ

21. р. Равадиновска, (по пътя между гр. Созопол и с. Равадиново, по 100 м в двете посоки на водосток „Пейчов мост“, с географски координати 42 23 36,73 и 27 40 19,49. Обща дължина на участъка 200 м.

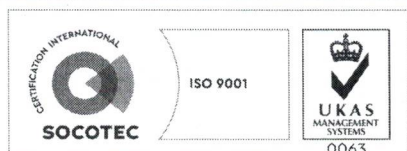
ОБЩИНА СРЕДЕЦ

22. р. Факийска (от мост северно от с. Момина църква при вливане на р. Паздерковица в р. Факийска, 200м по течението и 200м срещу течението, с географски координати 42 09 29,0 и 27 01 59,1. Обща дължина на участъка 400 м.

ОБЩИНА ЦАРЕВО

23. р. Сухото дере (Падналите мостове - северен ръкав, северно от мост на път II-99 Царево-Варвара-Ахтопол срещу течението, с географски координати 42 08 04,5 и 27 53 48,2. Обща дължина на участъка 200 м.

- РЕЧНИ УЧАСТЪЦИ С НАРУШЕНА ПРОВОДИМОСТ ОТ III-ТИ ПРИОРИТЕТ ИЗВЪН УРБАНИЗИРАНИ ТЕРИТОРИИ НА ОБЛАСТ БУРГАС –



гр. Бургас, к-с Лазур, ул. „Перушица“ 67, ет.3, п.к.388

Тел: +359 56 813205, Факс: +359 56 813 200

e-mail: riosvbs@unacs.bg

www.riosvbs.com



ОБЩИНА РУЕН

24. р. Луда Камчия (мост на пътя с. Дъскотна - с. Планиница след ж.п. прелез, 400 м срещу течението и 200 м по течението, с географски координати 42 52 38,05 и 27 10 59,4). Обща дължина на участъка 600 м.

25. р. Хаджийска (мост в северния край на с. Ръжица, по 200 м в двете посоки от моста, с географски координати N 42 47 14,3 и 27 23 59,1. Обща дължина на участъка 400 м.

ОБЩИНА СУНГУРЛАРЕ

26. р. Луда Камчия (мост северозападно от с. Берово по пътя за гр. Върбица, по 400 м в двете посоки от моста - 800 м), с географски координати 42 50 01,7 и 26 40 59,2 и участък от р. Садовска от вливането и в р. Луда Камчия, срещу течението 150 м. Обща дължина на участъка 950 м.

27. р. Луда Камчия, от мост южно от с. Велислав, по пътя с. Есен - с. Велислав, с географски координати N 42 50 55,6 и 26 45 07,9 (по 500 м. в двете посоки от моста. Обща дължина на участъка - 1000 м)

ОБЩИНА КАМЕНО

28. участък от Маладжийско дере, с. Полски извор, с географски координати 42 26 43,3 и 27 18 02,5 (от границата между урбанизирана и извън урбанизирана територия на с. Полски извор), средна точка на контрол координати 42 26 38,5 и 27 18 21,6, крайна точка на критичния участък в извън урбанизирана територия 42 26 31,9 и 27 19 31,6. Приблизителна дължина на участъка 2000 м.

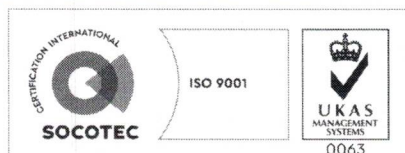
На основание чл.4а, ал.1 от НУРИОВОС, РИОСВ-Бургас е изпратила представената документация с вх. № ПД-3286/01.11.2023 г. за инвестиционно предложение „Дейности по почистване на канал и речни участъци извън урбанизираните територии на област Бургас“, с възложител Областен управител на Област Бургас, до Басейнова Дирекция „Черноморски район“ /БДЧР/ за становище.

Съгласно получено становище с изх. № 05-10-1305/A1/10.11.2023г. на Директора на БДЧР, при осъществяване на предвидените дейности следва да се изпълняват приложимите мерки в Програмите от мерки към ПУРБ 2016-2021 г., ПУРН 2016-2021 г. и Становищата по екологичните им оценки. Дейността е допустима спрямо плана на управление на речните басейни 2016-2021 г., Плана за управление на риска от наводнения 2016-2021 г. и Закона за водите при спазване на предвидените мерки и законови изисквания посочени в цитираното становище.

Предвид описаното до тук, Ви уведомявам, че описаните по-горе дейности, свързани с реализация на инвестиционното предложение не попадат в позициите на Приложения № 1 и 2, съответно към чл. 92 и чл. 93 от Закона за опазване на околната среда и не подлежат на регламентираните с Глава шеста от Закона процедури по преценяване на необходимостта от извършване на екологична оценка и/или оценка на въздействието върху околната среда, задължителна екологична оценка и/или оценка на въздействието върху околната среда.

След справка за местоположението на цитираните участъци спрямо границите на защитени територии, определени по реда на Закона за защитените територии (ЗЗТ) и защитени зони, по смисъла на Закона за биологичното разнообразие (Натура 2000 места) се установи следното:

- Участъци с номера от 1-10 включително, 12, 13, от 18-22 включително, от 24-28 включително, **не попадат** в границите на защитени територии по смисъла на ЗЗТ.



гр. Бургас, к-с Лазур, ул. „Перушица“ 67, ет.3, п.к.388

Тел: +359 56 813205, Факс: +359 56 813 200

e-mail: riosvbs@unacs.bg

www.riosvbs.com



- **Попадат** в защитени територии или има вероятност да бъдат засегнати защитени територии от програмата, както следва:

1. Участък 6. **граничи с** природна забележителност (ПЗ) „Пясъчни дюни между к-г Градина и к-г Златна рибка“, обявена със Заповед №2109/20.12.1984 г. на председателя на Комитета за опазване на природната среда при Министерски съвет (обн. в ДВ, бр. 3/1985 г.), промяна в режима на дейностите със Заповед №РД-547/09.07.2012 г. (обн. в ДВ, бр. 57/2012 г.), актуализация на площта със Заповед №РД-536/30.09.2016 г., (обн. в ДВ, бр. 83/2016 г.) и двете на министъра на околната среда и водите.

С режима на опазване, определен със заповедта за обявяване и промяна на режима се забранява влизане, преминаване или престой на моторни превозни средства, с изключение на изграждането на подземни проводни и мрежи на техническата инфраструктура, държавна или общинска собственост.

2. Участък 21. **граничи със** защитена местност (ЗМ) „Находище на блатно кокиче в м. Блатото“, обявена със Заповед №1938/03.07.1970 г. на министъра на горите и горската промишленост (обн. в ДВ бр. 65/1970 г.), увеличаване на площта със Заповед № РД-665/01.11.2018 г. (обн. в ДВ, бр. 99/2018 г.), актуализиране на площта със Заповед №РД-665/01.11.2018 г. (обн. в ДВ, бр. 99/2018 г.) и двете на министъра на околната среда и водите.

С режима определен със заповедта за обявяване се забранява разораване, отводняване или изменение начина на ползване на терените, което води до унищожаване находищата на блатното кокиче.

3. Участъци с номера: 11, 14, 15, 16, 17 и 23 **попадат в** границите на защитена територия по смисъла на ЗЗТ - Природен парк (ПП) „Странджа“, обявен като народен парк със Заповед №РД-30/24.01.1995 г. на министъра на околната среда, (обн. в ДВ бр.15/10.02.1995 г.); прекатегоризиран в природен парк със Заповед №РД-350/14.07.2000 г. (обн. в ДВ бр.), извършена промяна в площта със Заповеди № РД-25/18.01.2001 г., (обн. в ДВ бр.11/2001 г.) и №РД-59/24.01.2013 г. (обн. в ДВ бр. 28/2013 г.), всички на министъра на околната среда и водите. Към днешна дата ПП „Странджа“ няма утвърден План за управление.

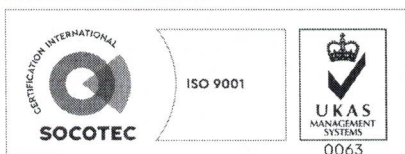
- По отношение на защитени зони (Натура 2000 места):

○ **обект 1** – не попада в защитени зони. Най-близко е разположена (на повече от 9 км) защитена зона BG0000198 “Средецка река” за опазване на природните местообитания и на дивата флора и фауна, обявена със Заповед №РД-346/31.03.2021 г. на министъра на околната среда и водите (ДВ, бр. 56/06.07.2021 г.)

○ **обект 2** – попада в защитена зона BG0002044 „Камчийска планина” за опазване на дивите птици, обявена със Заповед № РД-132/10.02.2012 г. (ДВ, бр. 23/2012 г.), допълнена със Заповед № РД-77/28.01.2013 г. (ДВ, бр. 10/2013 г.), изменена и допълнена със Заповед № РД-709/28.09.2023 г. (ДВ, бр. 83/2023 г.), всички на министъра на околната среда и водите.

○ **обект 3** – попада в защитена зона BG0002043 „Емине” за опазване на дивите птици, обявена със Заповед № РД-560/21.08.2009 г. (ДВ, бр. 69/2009 г.), изменена със Заповед №РД-76/28.01.2013 г. (ДВ, бр. 10/2013 г.), изменена и допълнена със Заповед № РД-721/28.09.2023 г. (ДВ, бр. 83/2023 г.), всички на министъра на околната среда и водите.

○ **обект 4** – не попада в защитени зони. Най-близко (на повече от 2,5 км) е разположена защитена зона BG0001001 „Ропотамо” за опазване на природните местообитания и на дивата флора и фауна, обявена със Заповед № РД-1042/17.12.2020 г. (ДВ, бр. 19/05.03.2021 г.), изменена и допълнена със Заповед № РД-727/28.09.2023 г. (ДВ, бр. 83/2023 г.) и двете на министъра на околната среда и водите.



гр. Бургас, к-с Лазур, ул. „Перушица“ 67, ет.3, п.к.388

Тел: +359 56 813205, Факс: +359 56 813 200

e-mail: riosvbs@unacs.bg

www.riosvbs.com



○ **обект 5** – попада в защитена зона BG0000137 „Река Долна Луда Камчия” за опазване на природните местообитания и на дивата фауна и флора, обявена със Заповед № РД-1015/17.12.2020 г. (ДВ, бр. 15/23.02.2021 г.), изменена и допълнена със Заповед № РД-710/28.09.2023 г. (ДВ, бр. 83/2023 г.) и двете на на министъра на околната среда и водите и в защитена зона BG0002044 „Камчийска планина” за опазване на дивите птици, обявена със Заповед № РД-132/10.02.2012 г. (ДВ, бр. 23/2012 г.), допълнена със Заповед № РД-77/28.01.2013 г. (ДВ, бр. 10/2013 г.), изменена и допълнена със Заповед № РД-709/28.09.2023 г. (ДВ, бр. 83/2023 г.), всички на министъра на околната среда и водите.

○ **обект 6** – попада в защитена зона BG0000146 “Плаж Градина – Златна рибка” за опазване на природните местообитания и на дивата флора и фауна, обявена със Заповед № РД-285/31.03.2021 г. (ДВ, бр. 45/2021 г.), изменена и допълнена със Заповед № РД-715/28.09.2023 г. (ДВ, бр. 83/2023 г.) и двете на на министъра на околната среда и водите, както и в защитена зона BG0002077 “Бакърлъка” за опазване на дивите птици, обявена със Заповед № РД-530/26.05.2010г.; Заповед за поправка на очевидна фактическа грешка в заповедта за обявяване №РД-563/22.07.2014г. (ДВ, бр. 67/12.08.2014г.), изменена и допълнена със Заповед № РД-723/28.09.2023 г. (ДВ, бр. 83/2023 г.) на министъра на околната среда и водите.

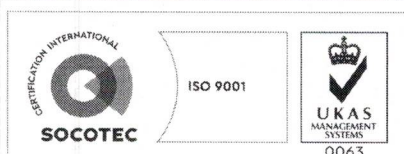
○ **обект 7** – попада в защитена зона BG0000136 „Река Горна Луда Камчия” за опазване на природните местообитания и на дивата флора и фауна, обявена със Заповед № РД-985/10.12.2020 г. на министъра на околната среда и водите (ДВ, бр. 5/19.01.2021г.) и в защитена зона BG0002044 „Камчийска планина” за опазване на дивите птици, обявена със Заповед № РД-132/10.02.2012 г. (ДВ, бр. 23/2012 г.), допълнена със Заповед № РД-77/28.01.2013 г. (ДВ, бр. 10/2013 г.), изменена и допълнена със Заповед № РД-709/28.09.2023 г. (ДВ, бр. 83/2023 г.), всички на министъра на околната среда и водите.

○ **обект 8** – не попада в защитени зони. Най-близко (на повече от 0,4 км) е разположена защитена зона BG0001001 „Ропотамо” за опазване на природните местообитания и на дивата флора и фауна, обявена със Заповед № РД-1042/17.12.2020 г. (ДВ, бр. 19/05.03.2021 г.), изменена и допълнена със Заповед № РД-727/28.09.2023 г. (ДВ, бр. 83/2023 г.) и двете на министъра на околната среда и водите.

○ **обект 9** – не попада в защитени зони. Най-близко (на повече от 0,4 км) е разположена защитена зона BG0001001 „Ропотамо” за опазване на природните местообитания и на дивата флора и фауна, обявена със Заповед № РД-1042/17.12.2020 г. (ДВ, бр. 19/05.03.2021 г.), изменена и допълнена със Заповед № РД-727/28.09.2023 г. (ДВ, бр. 83/2023 г.) и двете на министъра на околната среда и водите.

○ **обект 10** – не попада в защитени зони. Най-близко (на повече от 0,5 км) е разположена защитена зона BG0000208 “Босна” за опазване на природните местообитания и на дивата флора и фауна, обявена със Заповед №РД-1013/17.12.2020 г. (ДВ, бр.13/16.02.2021 г.), изменена и допълнена със Заповед № РД-712/28.09.2023 г. (ДВ, бр. 83/2023 г.) и двете на министъра на околната среда и водите

○ **обект 11** - попада в защитена зона BG0002040 „Странджа“ за опазване на дивите птици, обявена със Заповед № РД-802/04.11.2008 г. на министъра на околната среда и водите (обн. ДВ, бр.106/2008 г.), изм. със Заповед № РД-75/28.01.2013 г. (ДВ, бр. 10/05.02.2013 г.) и защитена зона BG0001007 „Странджа“ за опазване на природните местообитания и на дивата флора и фауна, приета с Решение на МС № 122/21.09.2007г. (ДВ, бр.21/2007 г.), изм. с



гр. Бургас, к-с Лазур, ул. „Перушица” 67, ет.3, п.к.388

Тел: +359 56 813205, Факс:+359 56 813 200

e-mail: riosvbs@unacs.bg

www.riosvbs.com



Решение на МС № 660/01.11.2013 г. (ДВ, бр.97/ 08.11.2013 г.) и Решение на МС № 588/06.08.2021 г. (ДВ, бр.67/13.08.2021 г.).

○ **обект 12** – не попада в защитени зони. Най-близко (на повече от 6,5 км) е разположена защитена зона BG0000119 „Трите братя“ за опазване на природните местообитания и на дивата флора и фауна, обявена със Заповед № РД-375/15.05.2020 г. (ДВ, бр. 50/2020 г.), изменена и допълнена със Заповед № РД-725/28.09.2023 г. (ДВ, бр. 83/2023 г.) и двете на министъра на околната среда и водите.

○ **обект 13** – не попада в защитени зони. Най-близко е разположена защитена зона BG0000273 “Бургаско езеро” за опазване на дивите птици, обявена със Заповед № РД-769/28.10.2008 г. (ДВ, бр. 102/2008 г.), изменена и допълнена със Заповед № РД-307/31.03.2021 г. за опазване на дивите птици и за опазване на природните местообитания и на дивата флора и фауна (ДВ, бр. 48/08.06.2021 г.), изменена и допълнена със Заповед № РД-714/28.09.2023 г. (ДВ, бр. 83/2023 г.), всички на министъра на околната среда и водите.

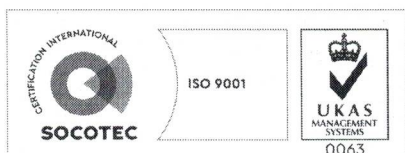
○ **обект 14** – попада в защитена зона BG0002040 „Странджа“ за опазване на дивите птици, обявена със Заповед № РД-802/04.11.2008 г. на министъра на околната среда и водите (обн. ДВ, бр.106/2008 г.), изм. със Заповед № РД-75/28.01.2013 г. (ДВ, бр. 10/05.02.2013 г.) и защитена зона BG0001007 „Странджа“ за опазване на природните местообитания и на дивата флора и фауна, приета с Решение на МС № 122/21.09.2007г. (ДВ, бр.21/2007 г.), изм. с Решение на МС № 660/01.11.2013 г. (ДВ, бр.97/ 08.11.2013 г.) и Решение на МС № 588/06.08.2021 г. (ДВ, бр.67/13.08.2021 г.).

○ **обект 15** – попада в защитена зона BG0002040 „Странджа“ за опазване на дивите птици, обявена със Заповед № РД-802/04.11.2008 г. на министъра на околната среда и водите (обн. ДВ, бр.106/2008 г.), изм. със Заповед № РД-75/28.01.2013 г. (ДВ, бр. 10/05.02.2013 г.) и защитена зона BG0001007 „Странджа“ за опазване на природните местообитания и на дивата флора и фауна, приета с Решение на МС № 122/21.09.2007г. (ДВ, бр.21/2007 г.), изм. с Решение на МС № 660/01.11.2013 г. (ДВ, бр.97/ 08.11.2013 г.) и Решение на МС № 588/06.08.2021 г. (ДВ, бр.67/13.08.2021 г.).

○ **обект 16** – попада в защитена зона BG0002040 „Странджа“ за опазване на дивите птици, обявена със Заповед № РД-802/04.11.2008 г. на министъра на околната среда и водите (обн. ДВ, бр.106/2008 г.), изм. със Заповед № РД-75/28.01.2013 г. (ДВ, бр. 10/05.02.2013 г.) и защитена зона BG0001007 „Странджа“ за опазване на природните местообитания и на дивата флора и фауна, приета с Решение на МС № 122/21.09.2007г. (ДВ, бр.21/2007 г.), изм. с Решение на МС № 660/01.11.2013 г. (ДВ, бр.97/ 08.11.2013 г.) и Решение на МС № 588/06.08.2021 г. (ДВ, бр.67/13.08.2021 г.).

○ **обект 17** – попада в защитена зона BG0002040 „Странджа“ за опазване на дивите птици, обявена със Заповед № РД-802/04.11.2008 г. на министъра на околната среда и водите (обн. ДВ, бр.106/2008 г.), изм. със Заповед № РД-75/28.01.2013 г. (ДВ, бр. 10/05.02.2013 г.) и защитена зона BG0001007 „Странджа“ за опазване на природните местообитания и на дивата флора и фауна, приета с Решение на МС № 122/21.09.2007г. (ДВ, бр.21/2007 г.), изм. с Решение на МС № 660/01.11.2013 г. (ДВ, бр.97/ 08.11.2013 г.) и Решение на МС № 588/06.08.2021 г. (ДВ, бр.67/13.08.2021 г.).

○ **обект 18** – попада в защитена зона BG0001001 „Ропотамо“ за опазване на природните местообитания и на дивата флора и фауна, обявена със Заповед № РД-1042/17.12.2020 г. (ДВ, бр. 19/05.03.2021 г.), изменена и допълнена със Заповед № РД-727/28.09.2023 г. (ДВ, бр. 83/2023 г.) и двете на министъра на околната среда и водите.



гр. Бургас, к-с Лазур, ул. „Перущица“ 67, ет.3, п.к.388
Тел: +359 56 813205, Факс: +359 56 813 200
e-mail: riosvbs@unacs.bg
www.riosvbs.com



○ **обект 19** - попада в защитена зона BG0000137 „Река Долна Луда Камчия” за опазване на природните местообитания и на дивата фауна и флора, обявена със Заповед № РД-1015/17.12.2020 г. (ДВ, бр. 15/23.02.2021 г.), изменена и допълнена със Заповед № РД-710/28.09.2023 г. (ДВ, бр. 83/2023 г.) и двете на на министъра на околната среда и водите.

○ **обект 20** - не попада в защитени зони. Най-близко е разположена BG0000393 „Екокоридор Камчия-Емине” за опазване на природните местообитания и на дивата флора и фауна, обявена със Заповед № РД-335/31.03.2021 г. на министъра на околната среда и водите (ДВ, бр.53/25.06.2021 г.)

○ **обект 21** - попада в защитена зона BG0000146 “Плаж Градина – Златна рибка” за опазване на природните местообитания и на дивата флора и фауна, обявена със Заповед № РД-285/31.03.2021 г. (ДВ, бр. 45/2021 г.), изменена и допълнена със Заповед № РД-715/28.09.2023 г. (ДВ, бр. 83/2023 г.) и двете на на министъра на околната среда и водите.

○ **обект 22** - попада в защитена зона BG0002066 „Западна Странджа” за опазване на дивите птици, обявена със Заповед №РД-533/26.06.2010 г. на министъра на околната среда и водите (ДВ, бр 52/2010г.), изменена със Заповед № РД-83/28.01.2013 г. (ДВ, бр. 10/2013 г.) и защитена зона BG0000219 „Дервентски възвишения 2” за опазване на природните местообитания и на дивата флора и фауна, обявена със Заповед № РД-344/31.03.2021 г. на министъра на околната среда и водите (ДВ, бр. 55/02.07.2021 г.)

○ **обект 23** - попада в защитена зона BG0002040 „Странджа“ за опазване на дивите птици, обявена със Заповед № РД-802/04.11.2008 г. на министъра на околната среда и водите (обн. ДВ, бр.106/2008 г.), изм. със Заповед № РД-75/28.01.2013 г. (ДВ, бр. 10/05.02.2013 г.) и защитена зона BG0001007 „Странджа“ за опазване на природните местообитания и на дивата флора и фауна, приета с Решение на МС № 122/21.09.2007г. (ДВ, бр.21/2007 г.), изм. с Решение на МС № 660/01.11.2013 г. (ДВ, бр.97/ 08.11.2013 г.) и Решение на МС № 588/06.08.2021 г. (ДВ, бр.67/13.08.2021 г.)

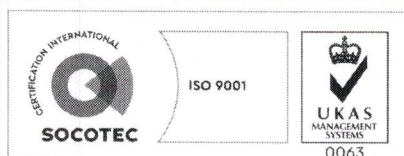
○ **обект 24** - попада в защитена зона BG0000393 „Екокоридор Камчия-Емине” за опазване на природните местообитания и на дивата флора и фауна, обявена със Заповед № РД-335/31.03.2021 г. на министъра на околната среда и водите (ДВ, бр.53/25.06.2021 г.) и защитена зона BG0000137 „Река Долна Луда Камчия” за опазване на природните местообитания и на дивата фауна и флора, обявена със Заповед № РД-1015/17.12.2020 г. (ДВ, бр. 15/23.02.2021 г.), изменена и допълнена със Заповед № РД-710/28.09.2023 г. (ДВ, бр. 83/2023 г.) и двете на на министъра на околната среда и водите

○ **обект 25** - не попада в защитени зони. Най-близко е разположена (на повече от 5 км) защитена зона BG 0000151 “Айтоска планина” за опазване на природните местообитания и на дивата флора и фауна, обявена със Заповед № РД-1018/17.12.2020 г. (ДВ, бр. 17/26.02.2021 г.), изменена и допълнена със Заповед № РД-717/28.09.2023 г. (ДВ, бр. 83/2023 г.) и двете на министъра на околната среда и водите

○ **обект 26** - попада в защитена зона BG0000136 „Река Горна Луда Камчия” за опазване на природните местообитания и на дивата флора и фауна, обявена със Заповед № РД-985/10.12.2020 г. на министъра на околната среда и водите (ДВ, бр. 5/19.01.2021г.).

○ **обект 27** - попада в защитена зона BG0000136 „Река Горна Луда Камчия” за опазване на природните местообитания и на дивата флора и фауна, обявена със Заповед № РД-985/10.12.2020 г. на министъра на околната среда и водите (ДВ, бр. 5/19.01.2021г.).

○ **обект 28** - не попада в защитени зони. Най-близко е разположена защитена зона BG0000271 „Мандра-Пода” за опазване на дивите птици, обявена със Заповед № РД-



гр. Бургас, к-с Лазур, ул. „Перушица” 67, ет.3, п.к.388
Тел: +359 56 813205, Факс:+359 56 813 200
e-mail: riosvbs@unacs.bg
www.riosvbs.com



131/10.02.2012 г. (ДВ, бр. 23/2012 г.), изменена и допълнена със Заповед № РД-308/31.03.2021 г. за опазване на дивите птици и за опазване на природните местообитания и на дивата флора и фауна (ДВ, бр. 48/08.06.2021 г.), изменена и допълнена със Заповед № РД-719/28.09.2023 г. (ДВ, бр. 83/2023 г.), всички на министъра на околната среда и водите.

Тъй като:

- дейността е заявена като премахване на израснали във водните течения дървета, дънери, храсти и всички паднали или с опасност да паднат дървета (ръчно изсичане на единични дървета; ръчно изкореняване на единични дървета; изсичане на храсти и млада гора) и извличане на изкоренени и премахнати дървета и храсти (нарязване и кубирање на добитата дървесина), без да се допуска нарушаване на естественото състояние на бреговете, дъното на реките и замърсяване на водите, както и недопускане повърхностно замърсяване на района на проектната площ;

- не се декларира необходимост от отводняване на крайбрежни заливаеми ивици, промени в хидроморфологичния режим чрез отводняване, изземване на наносни отложения, коригиране, преграждане с диги на естествени водни обекти;

- заявеният период за извършване на дейностите 01.11-30.12.2023 г. е благоприятен, тъй като се избягва вероятността от евентуално безпокойство на гнездещи птици;

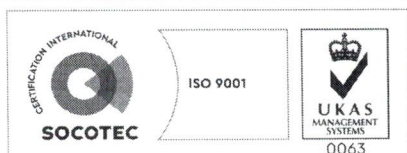
- предвиденото премахване на единични дървета, храсти и млада гора е с цел подобряване проводимостта на водните обекти и предотвратяване на бедствия/опасности, застрашаващи живота и здравето на хората,

при извършената проверка за допустимост по реда на чл. 12, ал. 2 и ал. 4 във връзка с чл. 2, ал. 2 от Наредбата за ОС се констатира, че предвидените с инвестиционното предложение дейности, попадащи в границите на защитени територии и защитени зони **са допустими** спрямо режимите на съответните защитени територии и защитени зони цитирани по-горе, определени със заповедите за обявяване и измененията им, при спазване на определени изисквания.

Във връзка с гореизложените конкретни мотиви, отчитайки характера на дейностите в Програмата (ръчно премахване на единични дървета, храсти, млада гора) и предвид обществен интерес, свързан с предотвратяване от наводнения, считам че няма вероятност от значително отрицателно въздействие върху цитираните защитени зони от мрежата Натура 2000. В тази връзка на основание чл. 2, ал. 2 от *Наредбата за ОС* Ви уведомявам, че преценката на компетентния орган е, че **не е необходимо провеждане на процедура по реда на Глава втора от Наредбата за ОС.**

След проверка по наличната към момента в РИОСВ-Бургас цифрова информация (КВС/КК, горска карта) и модели за разпространение на дюни природни местообитания по Черноморското крайбрежие е установено, че не се засягат площи с характеристика на пясъчни дюни. Настоящото становище по отношение на пясъчните дюни, предвид Заповед №РД-299/29.03.2013 г. на Министъра на околната среда и водите, следва да се счита и като становище по смисъла на §25, ал. 3 на Закона за устройство на Черноморското крайбрежие.

Предвид обстоятелството, че част от участъците на реките граничат или попадат в границите на защитени територии, на основание § 7 от ПЗР на Закона за защитените територии, РИОСВ-Бургас съгласува заявеното инвестиционно предложение „Дейности по почистване на канал и речни участъци в извън урбанизирани територии на област Бургас“, **при спазване на следните изисквания:**



гр. Бургас, к-с Лазур, ул. „Перушица“ 67, ет.3, п.к.388
Тел: +359 56 813205, Факс: +359 56 813 200
e-mail: riosvbs@unacs.bg
www.riosvbs.com



1. В границите на ПП „Странджа“ изнасянето на отсечената храстова и млада дървесна растителност в страни на почистваните участъци от реките да се извърши чрез равномерното им разпръскване извън заливаемите участъци на реките.
2. В границите на ПЗ „Пясъчни дюни между къмпинг Градина и к-г Златна рибка“:
 - за извършване на предвидените с програмата дейности да не се навлиза с МПС. При необходимост от изнасянето на отделни дървета да се използва животинска тяга.
 - всички клони от отсечени храсти и млада дървесна растителност, включително от короните на отсечените дървета да бъдат изнесени извън границите на защитената територия.
3. В границите на ЗМ „Находище на блатно кокиче в м. Блатото“ да не се трупат отсечените клони от храсти и млада дървесна растителност, включително от короните на отсечените дървета.

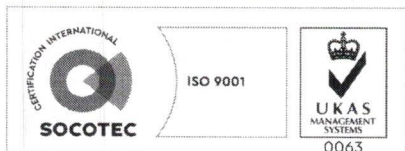
Настоящото писмо се издава предвид заявените данни, като следва да не се допуска изземване на наносни отложения от водните обекти, да не се извършват корекции на речните корита и да не се унищожава естествена крайречна растителност. При последваща необходимост от такива действия, следва Инспекцията отново да бъде информирана.

Приложение: копие на Становище с изх. № 05-10-1305/A1/10.11.2023г. на Директора на БДЧР-Варна

Настоящото писмо се отнася само за заявените параметри на програмата и не отменя необходимостта от получаване на съгласувания или разрешителни, предвидени в други закони и подзаконови нормативни актове.

При всички случаи на промяна в параметрите на програмата или на някои от обстоятелствата, при които е издадено настоящото писмо, възложителят е длъжен да уведоми незабавно РИОСВ-Бургас за промените.

ПАВЕЛ МАРИНОВ
Директор на РИОСВ-Бургас



гр. Бургас, к-с Лазур, ул. „Перушица“ 67, ет.3, п.к.388
Тел: +359 56 813205, Факс: +359 56 813 200
e-mail: riosvbs@unacs.bg
www.riosvbs.com

