



РЕПУБЛИКА БЪЛГАРИЯ

Министерство на околната среда и водите

Регионална инспекция по околната среда и водите - Бургас

ИЗХ. № ПД-3375(1)
ГР. БУРГАС 17.11.2023

ДО
ЗЛАТКА НИКОЛОВА

ГР. ПРИМОРСКО

КОПИЕ ДО
ОБЩИНА ПРИМОРСКО

Относно: План: „Проект за изменение на ПРЗ за УПИ VIII, кв. 64 по ПРЗ на гр. Приморско с идентификатор 58356.503.66 по КК на землище гр. Приморско, с цел разделяне на два нови УПИ”, с възложител Златка Николова

Във връзка с Ваше уведомление с вх. № ПД-3375/09.11.2023 г. в РИОСВ-Бургас за горесцитирания план, което приемам като уведомление по чл. 10, ал. 1 от Наредбата за условията и реда за извършване на оценка за съвместимостта на планове, програми, проекти и инвестиционни предложения с предмета и целите на опазване на защитените зони - Наредбата за ОС, на основание чл. 6а, т. 2 от същата Наредба, Ви уведомявам за следното:

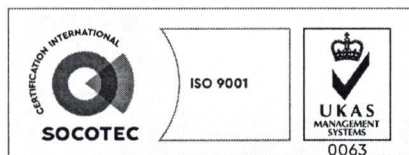
План: „Проект за изменение на ПРЗ за УПИ VIII, кв. 64 по ПРЗ на гр. Приморско с идентификатор 58356.503.66 по КК на землище гр. Приморско, с цел разделяне на два нови УПИ“, **попада** в обхвата на чл. 2, ал. 2 от Наредбата за ОС.

Проектът за изменение на ПРЗ обхваща УПИ VIII в кв.64, по ПРЗ на гр. Приморско, ПИ с идентификатор 58356.503.66 по КК на гр. Приморско, с цел разделяне на два нови УПИ, без промяна характера на застрояване, при спазване на следните показатели – устройствена зона „Жс”(средноетажно жилищно застрояване”), трайно предназначение на територията – урбанизирана, при запазване на следните показатели: Плътност – 70%, Кинт – 2, Озеленяване – 30%, Н – от 4m. до 12 m. и свързано застрояване в два съседни имота.Застроителният план е изработен с ограничителни и задължителни застроителни линии.

Към настоящия момент не са ясни параметрите на бъдещото инвестиционно намерение и същото ще бъде обявено на следваща фаза – технически проект на сграда.

Предвид наличните данни, предвиденото изменение на плана, **не очертава** рамката на бъдещо развитие на инвестиционни предложения, които попадат в позициите на Приложения № 1 и 2, съответно към чл. 92 и чл. 93 от Закона за опазване на околната среда и **не подлежи** на регламентираните с глава шеста от Закона процедури по преценяване на необходимостта от извършване на екологична оценка и/или оценка на въздействието върху околната среда.

Теренът, предвиден за реализация на плана, **не попада** в границите на защитени територии по смисъла на Закона за защитените територии и **не попада** в границите на защитени зони по смисъла на Закона за биологичното разнообразие (Натура 2000 места). Най-близко разположена /на около 0,08 км/ е ЗЗ за опазване на природните местообитания и на дивата флора и фауна с код BG0001001 “Ропотамо”, определена по чл. 6, ал. 1, т. 1 и т. 2 от ЗБР и



гр. Бургас, к-с Лазур, ул. „Перушица” 67, ет.3, п.к.388
Тел: +359 56 813205, Факс:+359 56 813 200
e-mail: riosvbs@unacs.bg
www.riosvbs.com



обявена със Заповед № РД-1042/17.12.2020 г. (обн., ДВ, бр. 19/05.03.2021 г.) на министъра на околната среда и водите, с предложение за увеличаване на площта, разгледано и прието на проведено заседание на 06.07.2021 г. на Националния съвет по биологично разнообразие, изменена /увеличение/ на площта с Решение на Министерски съвет № 564/30.07.2021 г. (обн., ДВ, бр. 64/03.08.2021 г.), изм. и доп. със Заповед № РД-727/28.09.2023 г. (обн., ДВ, бр. 83/03.10.2023 г.) на министъра на околната среда и водите .

С оглед гореизложеното, отчитайки местоположението /територията, предвидена за реализация на плана, е урбанизирана/, обема и характера /Проект за изменение на ПРЗ/ на заявения план, при реализацията му **няма вероятност от отрицателно въздействие** върху защитена зона за опазване на природните местообитания и на дивата флора и фауна с код BG0001001 "Ропотамо"от мрежата Натура 2000, **по отношение на:**

- пряко или косвено унищожаване, увреждане или фрагментиране на природни местообитания и местообитания на растителни и животински видове, предмет на опазване, тъй като теренът, в които е предвидено да се реализира плана, представлява антропогенно повлияна територия;

- трансформация на местообитания на видове, безпокойство или прогонване на видове, предмет на опазване в защитената зона, тъй като плана сам по себе си не е свързан с генериране на шум в околната среда, но той е част от ИП, реализирането на което като въздействие се очаква да е с локален характер, временно и обратимо, предимно през строителния период;

- нарушаване целостта и целите на опазване на защитените зони;

- нарушаване кохерентността между съседни защитени зони, тъй като реализацията на ИП не е свързана с промяна на трайно предназначение и начин на трайно ползване на територията;

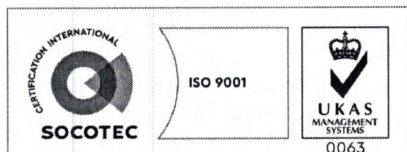
- възникване на отрицателен кумулативен ефект върху защитените зони, при реализацията на ИП в комбинация с други в района на въздействие инвестиционни предложения, планове, програми, проекти, предвид физическото състояние на теренът, предмет на разглеждане, местоположението и характерът му.

В тази връзка на основание чл.2, ал.2 от *Наредбата за ОС* Ви уведомявам, че за така заявения план: „Проект за изменение на ПРЗ за УПИ VIII, кв. 64 по ПРЗ на гр. Приморско с идентификатор 58356.503.66 по КК на землище гр. Приморско, с цел разделяне на два нови УПИ“ **преценката** на компетентния орган е, че **не е необходимо провеждане на процедура по реда на Глава втора от Наредбата за ОС.**

След извършена проверка по наличната към момента в РИОСВ-Бургас цифрова информация и модели за разпространение на дюнни природни местообитания по Черноморското крайбрежие е установено, че **площта няма характеристика на пясъчни дюни.**

Настоящото становище по отношение на пясъчните дюни, предвид Заповед № РД-299/29.03.2013г. на Министъра на околната среда и водите, следва да се счита и като становище по смисъла на §25, ал. 3 на Закона за устройството на Черноморското крайбрежие.

В допълнение на гореизложеното Ви обръщам внимание, че за бъдещи инвестиционните предложения/планове/програми и проекти отговарящи съответно на дефинициите на т. 17 и т. 22 от § 1 от Допълнителните разпоредби /ДР/ на Закона за опазване на околната среда /ЗООС/ и на т. 31 б от § 1 от ДР на Закона за биологично разнообразие /ЗБР/, възложителят по смисъла на т. 20 и т. 21 на § 1 от ДР на на ЗООС, на основание чл. 8 от Наредба за условията и реда за извършване на екологична оценка на планове и програми /Наредба за ЕО/, чл. 4 от Наредбата за условията и реда за извършване на оценка на въздействието върху околната среда /Наредба за



гр. Бургас, к-с Лазур, ул. „Перушица“ 67, ет.3, п.к.388
Тел: +359 56 813205, Факс:+359 56 813 200
e-mail: riosvbs@unacs.bg
www.riosvbs.com

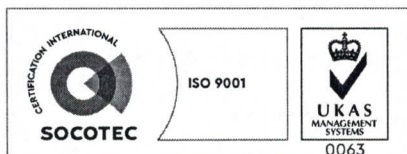


ОВОС/, чл.2, ал. 3 и чл. 10, ал. 1 от Наредбата за ОС е длъжен да информира писмено компетентните органи – МОСВ/РИОСВ като подаде/внесе уведомление по образец приложение № 3 от Наредба за ЕО или по приложение № 5 от Наредба за ОВОС или по приложение № 2 от Наредба за ОС, съответно за ИП/план/програма или проект, за произнасяне по реда на Глава шеста от ЗООС и/или Наредбата за ОС.

Настоящото писмо се отнася само за заявените параметри на плана и не отменя необходимостта от получаване на съгласувания или разрешителни, предвидени в други закони и подзаконови нормативни актове.

При всички случаи на промяна в параметрите на плана или на някои от обстоятелствата, при които е издадено настоящото писмо, възложителят е длъжен да уведоми незабавно РИОСВ-Бургас за промените.

ПАВЕЛ МАРИНОВ
Директор на РИОСВ-Бургас



гр. Бургас, к-с Лазур, ул. „Перущица” 67, ет.3, п.к.388
Тел: +359 56 813205, Факс: +359 56 813 200
e-mail: riosvbs@unacs.bg
www.riosvbs.com



