



РЕПУБЛИКА БЪЛГАРИЯ

Министерство на околната среда и водите

Регионална инспекция по околната среда и водите - Бургас

ИЗХ. № ПД-3188 (4)
ГР. БУРГАС 09. 11. 2023

ДО

„А1 БЪЛГАРИЯ“ ЕАД

ГР. СОФИЯ, УЛ. „КУКУШ“ № 1

КОПИЕ ДО

ОБЩИНА СОЗОПОЛ

ОТНОСНО: инвестиционно предложение „Изграждане на физическа инфраструктура за разполагане на електронни съобщителни мрежи на „А1 България“ ЕАД на територията на гр. Созопол, община Созопол”, с възложител: „А1 БЪЛГАРИЯ“ ЕАД

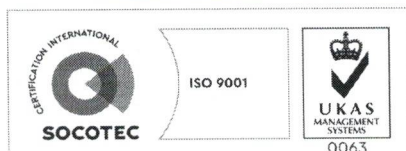
Във връзка с внесената от Вас документация с вх. № ПД-3188/2023 г. в РИОСВ-Бургас за инвестиционното предложение, която приемам като уведомление по чл. 10, ал. 1 от Наредбата за условията и реда за извършване на оценка за съвместимостта на планове, програми, проекти и инвестиционни предложения с предмета и целите на опазване на защитените зони - *Наредбата за ОС*, на основание чл. 6а, т. 2 от същата Наредба, Ви уведомявам за следното:

Инвестиционно предложение „Изграждане на физическа инфраструктура за разполагане на електронни съобщителни мрежи на „А1 България“ ЕАД на територията на гр. Созопол, община Созопол”, попада в обхвата на чл. 2, ал. 2 от Наредбата за ОС.

Предвижда се да се изгради нова канална мрежа на територията на гр. Созопол, при което ще се изтегли нов оптичен кабел, в нова предпазна HDPE тръба Ø40 мм – 2 броя. Пресичането на уличното платно ще се осъществи чрез хоризонтален сондаж, а при пресичане на отклоненията, HDPE тръбите ще се изтеглят в метална тръба. Новата канална мрежа ще бъде със следното местоположение:

- **Проектно трасе 1** започва от съществуваща шахта № 55141-3176 на „БТК“ ЕАД, намира се на ул. „Ропотамо“, в близост до кръстовището на ул. „Ропотамо“ и ул. „Виа Понтика“. В непосредствена близост до съществуващата шахта ще се изгради нова, единична кабелна шахта № 01, на мобилния оператор (възложител). От нея до крайната шахта на трасето ще се изгради нова канална мрежа в изкоп 800×400 мм. Трасето ще завърши с оптична муфа в крайната нова шахта с два капака № 02. Общата дължина на трасето е 66 м.

- **Проектното трасе 2** започва от съществуваща шахта на „БТК“ ЕАД, намира се на ул. „Виа Понтика“. В непосредствена близост до съществуващата шахта ще се изгради нова, единична кабелна шахта № 1 на мобилния оператор (възложител). Трасето започва от нея и завършва в нова двойна кабелна шахта № 09. Между нови шахти № 01 и № 02, № 03 и № 04,



гр. Бургас, к-с Лазур, ул. „Перушица“ 67, ет.3, п.к.388

Тел: +359 56 813205, Факс: +359 56 813 200

e-mail: riosvbs@unacs.bg

www.riosvbs.com



№ 05 и № 06, № 07 и № 08 ще се пресече пътно платно чрез хоризонтален сондаж. От шахта № 1 до крайната шахта на трасето ще се изгради нова канална мрежа в изкоп 800×400 мм. Трасето ще завърши с оптична муфа в нова шахта с два капака № 09. Общата дължина на трасето е 408 м.

- **Проектно трасе 3** започва от съществуваща шахта, собственост на „БТК“ ЕАД, наооаща се на ул. „Одеса“ и ул. „Републиканска“. В непосредствена близост ще се изгради нова, двойна кабелна шахта № 01, собственост на мобилния оператор (възложител). Трасето ще завърши с оптична муфа в крайната нова шахта. Общата дължина на трасето е 10 м.

- **Проектно трасе 4** започва от съществуваща шахта, собственост на „БТК“ ЕАД, наооаща се на кръстовището на ул. „Одеса“ и ул. „Републиканска“. В близост до нея ще се изгради нова, единична кабелна шахта № 1, собственост на мобилния оператор (възложител). Между съществуваща шахта на „БТК“ ЕАД и шахти № 01, № 02 и № 03, № 04 и № 05, № 06 и № 07 чрез хоризонтален сондаж ще се пресече пътно платно. От шахта № 1 до крайната шахта на трасето ще се изгради нова канална мрежа в изкоп 800×400 мм. Трасето следва направление по ул. „Бузлуджа“ и завършва с оптична муфа в нова шахта с два капака № 09. Общата дължина на трасето е 309 м.

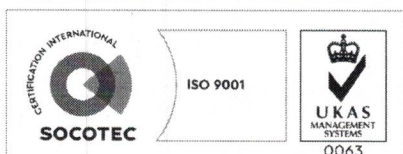
- **Проектно трасе 5** започва от нова шахта № 01, собственост на мобилния оператор (възложителя), наооаща се на кръстовището на ул. „Бузлуджа“ и ул. „Каваците“. От шахта № 01 до крайната шахта на трасето ще се изгради нова канална мрежа в изкоп 800×400 мм. Пътното платно ще се пресече чрез хоризонтален сондаж от нова шахта № 02 до шахта № 09 (част от трасе 4). В шахта № 01 ще се изгради оптична муфа. Общата дължина на трасето е 53 м.

- **Проектно трасе 6** започва от съществуваща шахта № 55141-3141.01, собственост на „БТК“ ЕАД, наооаща се в близост до кръстовището на ул. „Яни Попов“ и ул. „Петко Войвода“. От шахта № 01 до крайната шахта на трасето ще се изгради нова канална мрежа в изкоп 800×400 мм. Пътното платно ще се пресече чрез хоризонтален сондаж от съществуваща шахта № 55141-3141.01 до шахта № 01 и от шахта № 01 до № 02. Трасето следва направление по ул. „Петко Войвода“ и завършва с оптична муфа в нова шахта с два капака № 03. Общата дължина на трасето е 64 м.

- **Проектно трасе 7** започва от съществуваща шахта № 55141-3110, собственост на „БТК“ ЕАД, наооаща се на кръстовището на ул. „Републиканска“ и ул. „Аполония“. От нея на изток по ул. „Републиканска“ ще се изгради нова канална мрежа в изкоп 800×400 мм. Трасето завършва в нова двойна шахта № 01 и изграждане на оптична муфа. Общата дължина на трасето е 24 м.

- **Проектно трасе 8** започва от съществуваща шахта № 55141-3109, собственост на „БТК“ ЕАД, наооаща се на кръстовището на ул. „Републиканска“ и ул. „Аполония“. От нея на юг по ул. „Републиканска“ ще се изгради нова канална мрежа в изкоп 800×400 мм. Трасето ще завърши с нова двойна шахта с № 01 и изграждане на оптична муфа. Общата дължина на трасето е 20 м.

- **Проектно трасе 9** започва от съществуваща шахта № 55141-2123, собственост на „БТК“ ЕАД, наооаща се в близост до кръстовището на ул. „Аполония“ и ул. „Вятърна мелница“. От шахта № 01 до крайната шахта на трасето ще се изгради нова канална мрежа в изкоп 800×400 мм. Трасето следва направление по ул. „Вятърна мелница“ и завършва с оптична муфа в нова шахта с два капака № 06. Общата дължина на трасето е 89 м.



гр. Бургас, к-с Лазур, ул. „Перушица“ 67, ет.3, п.к.388

Тел: +359 56 813205, Факс: +359 56 813 200

e-mail: riosvbs@unacs.bg

www.riosvbs.com



Посочените по-горе дейности, свързани с реализацията на настоящото инвестиционно предложение не попадат в позициите на Приложения № 1 и 2, съответно към чл. 92 и чл. 93 от Закона за опазване на околната среда и не подлежат на регламентираните с Глава шеста от Закона процедури по преценяване на необходимостта от извършване на екологична оценка и/или оценка на въздействието върху околната среда, задължителна екологична оценка и/или оценка на въздействието върху околната среда.

Елементите на инвестиционното предложение (проектни кабелни трасета, шахти), разположени на територията на гр. Созопол, не попадат в границите на защитени територии, по смисъла на Закона за защитените територии. Попадат в защитена зона по смисъла на Закона за биологичното разнообразие (Натура 2000 място) - защитена зона BG0002077 "Бакърлъка" за опазване на дивите птици, обявена със Заповед № РД-530/26.05.2010г.; Заповед за поправка на очевидна фактическа грешка в заповедта за обявяване №РД-563/22.07.2014г. (ДВ, бр. 67/12.08.2014г.), изменена и допълнена със Заповед № РД-723/28.09.2023 г. (ДВ, бр. 83/2023 г.) на министъра на околната среда и водите. При извършената проверка за допустимост по реда на чл. 12, ал. 2 във връзка с чл. 2, ал. 2 от Наредбата за ОС се констатира, че дейностите предвидени с инвестиционното предложение са допустими спрямо режима на защитена зона BG0002077 "Бакърлъка" за опазване на дивите птици, определен със заповедта за обявяване и изменението и допълнението ѝ.

Предвид гореизложеното, отчитайки местоположението (в жилищната регулация на гр. Созопол) и характера на инвестиционното предложение, считам че при реализацията му няма вероятност от отрицателно въздействие върху защитена зона BG0002077 "Бакърлъка" за опазване на дивите птици. В тази връзка на основание чл. 2, ал. 2 от *Наредбата за ОС* Ви уведомявам, че преценката на компетентния орган е, че **не е необходимо провеждане на процедура по реда на Глава втора от Наредбата за ОС.**


След проверка по наличната към момента в РИОСВ-Бургас цифрова информация и модели за разпространение на дюнни природни местообитания по Черноморското крайбрежие, Ви уведомявам, че не се засяга площ с характеристика на пясъчни дюни. Цитираното становище, предвид Заповед № РД-299/29.03.2013 г. на Министъра на околната среда и водите, следва да се счита и като становище по смисъла на §25, ал. 3 на Закона за устройството на Черноморското крайбрежие.

Настоящото писмо се отнася само за заявените параметри на инвестиционното предложение и не отменя необходимостта от получаване на съгласувания или разрешителни, предвидени в други закони и подзаконови нормативни актове.

При всички случаи на промяна в параметрите на инвестиционното предложение или на някои от обстоятелствата, при които е издадено настоящото писмо, възложителят е длъжен да уведоми незабавно РИОСВ-Бургас за промените.

ПАВЕЛ МАРИНОВ

Директор на РИОСВ-Бургас



гр. Бургас, к-с Лазур, ул. „Перущица“ 67, ет.3, п.к.388

Тел: +359 56 813205, Факс: +359 56 813 200

e-mail: riosvbs@unacs.bg

www.riosvbs.com



