



РЕПУБЛИКА БЪЛГАРИЯ

Министерство на околната среда и водите

Регионална инспекция по околната среда и водите - Бургас

ИЗХ. № ПД-3207(2)
ГР. БУРГАС 02. 11. 2023

ДО
ПЕТЯ БИНЧЕВА

ГР. ПОМОРИЕ

КОПИЕ ДО
ОБЩИНА ПОМОРИЕ

Относно: Инвестиционно предложение /ИП/: „Изграждане на жилищна сграда в УПИ IV-278, кв. 15 по плана на с. Медово, община Поморие /идентичен с поземлен имот с идентификатор 47651.501.242 по КК/“, с възложител: Петя Бинчева

Във връзка с Ваше уведомление с вх. № ПД-3207/23.10.2023 г. в РИОСВ-Бургас за горесцитираното ИП, което приемам като уведомление по чл.10. ал.1 от Наредбата за условията и реда за извършване на оценка за съвместимостта на планове, програми, проекти и инвестиционни предложения с предмета и целите на опазване на защитените зони - Наредбата за ОС, на основание чл. 6а, т. 2 от същата Наредба, Ви уведомявам за следното:

ИП: „Изграждане на жилищна сграда в УПИ IV-278, кв. 15 по плана на с. Медово, община Поморие /идентичен с поземлен имот с идентификатор 47651.501.242 по КК/“, **попада** в обхвата на чл. 2, ал. 2 от Наредбата за ОС.

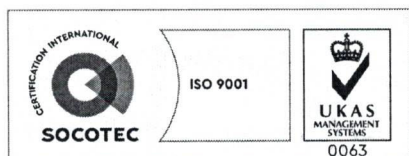
Предвижда се изграждане на едноетажна жилищна сграда в УПИ IV-278, кв. 15 по плана на с. Медово, община Поморие. Входа на обекта е от североизток. Разпределението се състои от дневна с кухненски кът, спалня, санитарен възел и складово помещение. Покривът е двускатен.

Водохранването ще се осъществи от съществуващ уличен водопровод ПЕВП ф20. Образованите при експлоатацията на обекта битово-фекални отпадъчни води ще се отвеждат в безоточна септична яма.

Съгласно представена с документацията за ИП Скица № 15-540206-20.05.2023 г., поземлен имот с идентификатор 47651.501.242 по КК на с. Медово е с площ 381 кв.м., Трайно предназначение на територията: Урбанизирана, с Начин на трайно ползване: Ниско застрояване (до 10 м).

На основание чл. 140 от ЗУТ, Гл. архитект на Община Поморие е издал Виза за проектиране жилищна сграда в УПИ IV-278, кв. 15 по плана на с. Медово, община Поморие, при спазване на следните показатели на застрояване за устройствена зона „Жм“, в която попада имотът: Пл. застрояване – 60№, Кинт – 1.2, Пл. озеленяване – 40%, Височина до 10 м. (до 3 ет.).

Посочените по-горе дейности, свързани с реализация на ИП, **не попадат** в позициите на Приложения № 1 и 2, съответно към чл. 92 и чл. 93 от Закона за опазване на околната среда и **не подлежат** на регламентираните с глава шеста от Закона процедури по преценяване на необходимостта от извършване на екологична оценка и/или оценка на въздействието върху



гр. Бургас, к-с Лазур, ул. „Перушица“ 67, ет.3, п.к.388

Тел: +359 56 813205, Факс: +359 56 813 200

e-mail: riosvbs@unacs.bg

www.riosvbs.com



околната среда, задължителна екологична оценка и/или оценка на въздействието върху околната среда.

Теренът, предвиде за реализация на ИП, **не попада** в границите на защитени територии, определени по смисъла на Закона за защитените територии, **но попада** в границите на защитена зона за опазване на дивите птици с код BG0002043 „Емине” по чл. 6, ал. 1, т. 3 и 4 от Закона за биологичното разнообразие и обявена със Заповед № РД-560/21.08.2009 г. (ДВ, бр. 69/2009 г.), изм. със Заповед № РД-76/28.01.2013 г. (ДВ, бр. 10/2013 г.) изм. и доп. със Заповед № РД-709/28.09.2023 г. (ДВ, бр. 83/03.10.2023 г.), всичките на министъра на околната среда и водите.

При извършената проверка за допустимост по смисъла на чл.12, ал. 2 във връзка с чл.2, ал. 2 от Наредбата за ОС се установи, че реализацията на ИП е допустима спрямо:

- режимът на дейности в защитена зона за опазване на дивите птици с код BG0002043 „Емине”, определен със заповедта по чл. 12, ал. 6 от ЗБР.

С оглед гореизложеното, отчитайки местоположението /урбанизирана територия - част от регулацията на с. Медово/, обема и характера /изграждане на жилищна сграда/ на заявеното ИП, при реализацията му **няма вероятност от отрицателно въздействие** върху защитена зона за опазване на дивите птици с код BG0002043 „Емине” от мрежата Натура 2000, по отношение:

- пряко или косвено унищожаване, увреждане или фрагментиране на типове природни местообитания и местообитанията на видове, включително и птици, предмет на опазване в защитената зона, тъй като имотът, предмет на ИП, е в населено място и не представлява местообитания на посочените в т. 2 от заповедта за обявяване на защитена зона с код BG0002043 „Емине” видове птици предмет на опазване в нея;

- трансформация на местообитания на видове, безпокойство или прогонване на видове, предмет на опазване в защитената зона;

- нарушаване целостта и целите на опазване на защитената зона;

- нарушаване кохерентността между съседни защитени зони;

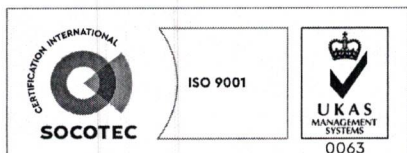
- възникване на отрицателен кумулативен ефект върху защитената зона, при реализацията му в комбинация с други в района на въздействие инвестиционни предложения, планове, програми, проекти.

В тази връзка на основание чл.2, ал.2 от *Наредбата за ОС* Ви уведомявам, че за така заявеното ИП: „Изграждане на жилищна сграда в УПИ IV-278, кв. 15 по плана на с. Медово, община Поморие /идентичен с поземлен имот с идентификатор 47651.501.242 по КК/”, **преценката на компетентния орган е, че не е необходимо провеждане на процедура по реда на Глава втора от Наредбата за ОС.**

Обръщаме Ви внимание, че съгласно Закона водите, препращащ към Закона за устройство на територията, в населени места и селищни образувания или в части от тях без канализация битовите отпадъчни води в имоти, предвидени с подробен устройствен план за ниско застрояване, се заустват във водоплътни изгребни ями или се заустват и пречистват в съоръжения за пречистване на образуванияте в имотите отпадъчни води.

1. До включването на отпадъчните води от ИП в канализационна система с изградена и въведена в редовна експлоатация пречиствателна станция за отпадъчни води, същите да се отвеждат във водоплътна изгребна яма, отговарящи на техническите, санитарно – хигиенните и екологичните изисквания;

2. За изчерпването и предаването на отпадъчните води от водоплътната изгребна яма за пречистване в пречиствателна станция за отпадъчни води да бъде сключен договор с ВиК оператор.



гр. Бургас, к-с Лазур, ул. „Перушица” 67, ет.3, п.к.388
Тел: +359 56 813205, Факс: +359 56 813 200
e-mail: riosvbs@unacs.bg
www.riosvbs.com



3. След изграждане на канализационна мрежа в района, включена в канализационна система с изградена и въведена в редовна експлоатация пречиствателна станция за отпадъчни води, всички формирани от ИП отпадъчни води следва да се присъединят към нея.

Всички дейности по изпълнение на Условие № 2 и на Условие № 3 на настоящото становище да се извършват при спазване на чл. 125 и на чл. 125а от Закона за водите.

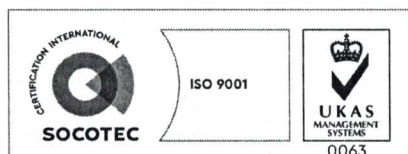
Настоящото писмо се отнася само за заявените параметри на ИП и не отменя необходимостта от получаване на съгласувания или разрешителни, предвидени в други закони и подзаконовни нормативни актове.

При всички случаи на промяна в параметрите на ИП или на някои от обстоятелствата, при които е издадено настоящото писмо, възложителят е длъжен да уведоми незабавно РИОСВ-Бургас за промените.

ИНЖ. ДЕСИСЛАВА АНГЕЛОВА

За Директор на РИОСВ-Бургас

Заповед № РД-89/16.06.2023 г.



гр. Бургас, к-с Лазур, ул. „Перущица” 67, ет.3, п.к.388

Тел: +359 56 813205, Факс: +359 56 813 200

e-mail: riosvbs@unacs.bg

www.riosvbs.com



