



РЕПУБЛИКА БЪЛГАРИЯ

Министерство на околната среда и водите

Регионална инспекция по околната среда и водите - Бургас

ИЗХ. № ПД-2780 (2)
ГР. БУРГАС, 06.10.2023

ДО
ТП „ДГС ЗВЕЗДЕЦ“
С. ЗВЕЗДЕЦ, ОБЩИНА МАЛКО ТЪРНОВО
П.К. 8170

КОПИЕ
РДГ-БУРГАС

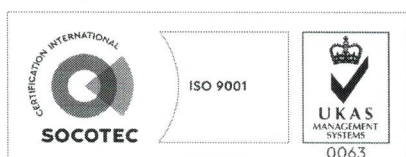
Относно: „План-извлечение за промяна вида на сечта през 2023 г. в гори собственост на държавата, в териториалния обхват на ТП „ДГС Звездец“, във връзка с изпълнение на проект „Мерки за опазване на малкия креслив орел и неговите местообитания в България“ (LIFE 18NAT/LG/001051), дейност С.1 „Прилагане на пилотно управление за поддържане и подобрене на размножителните хабитати“, с възложител ТП „ДГС ЗВЕЗДЕЦ“

Във връзка с внесената документация/уведомление с вх. № ПД-2780/2023 г. на РИОСВ – Бургас за горечитираният план, която приемам като уведомление по чл.10, ал.1 от Наредбата за условията и реда за извършване на оценка за съвместимостта на планове, програми, проекти и инвестиционни предложения с предмета и целите на опазване на защитените зони, наричана за краткост *Наредбата за ОС* (обн., ДВ, бр. 73 от 11.09.2007 г., изм. и доп.) и на основание чл. 6а, т. 2 от същата, Ви уведомявам следното:

Представения „План-извлечение за промяна вида на сечта през 2023 г. в гори собственост на държавата, в териториалния обхват на ТП „ДГС Звездец“, във връзка с изпълнение на проект „Мерки за опазване на малкия креслив орел и неговите местообитания в България“ (LIFE 18NAT/LG/001051), дейност С.1 „Прилагане на пилотно управление за поддържане и подобрене на размножителните хабитати“, попада в обхвата на чл. 2, ал. 2 от Наредбата за ОС.

С План-извлечението се предвижда извеждане на техническа сеч в част от отдел 34:д в землището на с. Близнак с интензивност 50 %, вместо предвидената сеч по Горскостопански план от 2018 г. на ТП „ДГС Звездец“ – пробирка 10 %. **Техническата сеч ще се извърши в южната част на подотдел 34:д, на площ от 0,9 ха, в ивица с ширина 10 м и дължина 900 м, която граничи с поляна. Предвижда се отсичане на единични дървета, като пълнотата на насаждението в ивицата ще бъде намалена от 0,7 до 0,3-0,5 с цел обособяване, формиране и поддържане на екотон.**

Представен е протокол от проверка по документи и на терен от Комисия на РДГ-Бургас с дата 04.09.2023 г. Съгласно данните от проверката, подотдел 34:д представлява широколистна високостъблена гора на възраст 110 г., с дървесен състав: благун 40 %, цер 40 %, източен горун 20 %; пълнота 0,7. Възприета е предложената техническа сеч на дървета с интензивност 50% в ивица от 900 м, граниеща с обработваема земя. В Горскостопанския план, за подотдела е посочено наличие на подраст от цер 40%, благун 30 %, източен горун 30%, 6 г., покритие 40 %, височина 1,0 м, както и подлес от келяв габър 100%, 60 г., покритие 40 %, височина 5 м.



гр. Бургас, к-с Лазур, ул. „Перушица“ 67, ет.3, п.к.388
Тел: +359 56 813205, Факс: +359 56 813 200
e-mail: riosvbs@unacs.bg
www.riosvbs.com



Предвидените дейности по реализация на представеният план-извлечение не могат да бъдат отнесени към никоя от позициите на Приложение №1 и №2 на Закона за опазване на околната среда и не подлежат на регламентираните с Глава шеста от Закона процедури по преценяване на необходимостта от извършване на екологична оценка и/или оценка на въздействието върху околната среда, задължителна екологична оценка и/или оценка на въздействието върху околната среда.


Частта от отдел 34:д в землището на с. Близнак, предмет на план-извлечението попада в границите на защитена територия по смисъла на Закона за защитените територии (ЗЗТ) – природен парк (ПП) „Странджа“, обявен със Заповед № РД-30 от 24.01.1995 г. на Министъра на околната среда, (обн. ДВ, бр. 15/1995 г.), с последващи изменения Заповед РД-350/14.07.2000 г. на МОСВ (обн. ДВ бр. 66/2000 г.), Заповед РД-25/18.01.2001 г. на МОСВ (обн. ДВ бр. 11/2001г.) и Заповед РД-59/24.01.2013 г. на МОСВ (обн. ДВ бр. 28/2013г.). Защитената територия няма влязъл в сила План за управление.

Попада и в границите на две защитени зони по смисъла на Закона за биологичното разнообразие /екологична мрежа Натура 2000/ – защитена зона BG0002040 „Странджа“ за опазване на дивите птици, обявена със Заповед № РД-802/04.11.2008г. на министъра на околната среда и водите (обн. ДВ, бр. 106/2008 г.), изм. със Заповед № РД-75/28.01.2013 г. (ДВ, бр. 10/05.02.2013г.) и защитена зона BG0001007 „Странджа“ за опазване на природните местообитания и на дивата флора и фауна, приета с Решение на МС №122/2007 г. (ДВ, бр. 21/09.03.2007 г.), изменена с Решение на МС № 660/01.11.2013г. (ДВ, бр.97/08.11.2013г.) и Решение на МС № №588/06.08.2021 г. (ДВ, бр. 67/13.08.2021 г.).

При извършената проверка за допустимост във връзка с чл.12, ал. 2 и 4 от Наредбата за ОС се установи, че предвидената с план-извлечението лесовъдска намеса е **допустима** спрямо режима на ПП „Странджа“, определен със ЗЗТ, Заповедта му за обявяване и за прекатегоризиране, както и спрямо режима на защитена зона BG0002040 „Странджа“ за опазване на дивите птици, определен със заповедта за обявяване и изменението ѝ. Защитена зона BG0001007 „Странджа“ за опазване на природните местообитания и на дивата флора и фауна, няма обнародвана Заповед за обявяване, респективно няма конкретен режим. След справка с електронната информационна система за Натура 2000 с адрес <http://natura2000int.moew.government.bg/> се установи, че частта от отдел 34:д в землището на с. Близнак е идентифицирана като природно местообитание 91МО Балкано – Панонски церово – горунови гори.

Предвид описаното и отчитайки, че:

- районите с висока лесистост и следователно малко открити пространства не предоставят оптимални условия за малък креслив орел. Предложената техническа сеч с интензивност 50% ще се изведе в ивица, контактна с открит площ и се мотивира с обособяване, формиране и поддържане на екотон,
 - отсичането на единични дървета в ивица с ширина 10 м и дължина 900 м няма да доведе до обособяване на едновъзрастово насаждение и да се достигне до загуба на структурни елементи в гората, благоприятстващи успешното гнездене на малък креслив орел,
 - сечта в местообитание 91МО Балкано – Панонски церово – горунови гори ще се реализира върху ограничена площ в сравнение с представеността му в зоната и не се очаква унищожаване или увреждането му,
- както и че след извеждане на лесовъдското мероприятие ще се запази формираната биосфера, считам че при реализацията на конкретния план няма да се наруши целостта на защитените зони и да се достигне до нарушаване или прекъсване на биокоридорни връзки от значение за всички видове, предмет на опазване в защитени зони BG0002040 „Странджа“ и BG0001007 „Странджа“. При спазване на поставените в настоящото писмо изисквания, осъществяването



гр. Бургас, к-с Лазур, ул. „Перущица“ 67, ет.3, п.к.388

Тел: +359 56 813205, Факс: +359 56 813 200

e-mail: riosvbs@unacs.bg

www.riosvbs.com



на дейността ще има положителен ефект за поддържане и подобрене на местообитанието на малък креслив орел в обхвата на плана.

Предвид това, при реализацията на конкретния план, няма вероятност от отрицателно въздействие върху защитена зона BG0002040 „Странджа“ за опазване на дивите птици и защитена зона BG0001007 „Странджа“ за опазване на природните местообитания и на дивата флора и фауна.

В тази връзка на основание чл. 2, ал. 2 от *Наредбата за ОС* Ви уведомявам, че за: „План-извлечение за промяна вида на сечта през 2023 г. в гори собственост на държавата, в териториалния обхват на ТП „ДГС Звездец“, във връзка с изпълнение на проект „Мерки за опазване на малкия креслив орел и неговите местообитания в България“ (LIFE 18NAT/LG/001051), дейност С.1 „Прилагане на пилотно управление за поддържане и подобрене на размножителните хабитати“, преценката на компетентния орган е, че не е необходимо провеждане на процедура по реда на Глава втора от Наредбата за ОС.

Предвид обстоятелството, че дейността ще се осъществи в границите на защитена територия, на основание § 7 от ПЗР на Закона за защитените територии, РИОСВ-Бургас съгласува извеждането на техническа сеч с интензивност 50%, в част (0,9 ха) от подотдел 34:д по ГСП на ТП „ДГС Звездец“, в Природен парк „Странджа“ при стриктно спазване на режима на защитената територия, произтичащ от Закона за защитените територии и Заповедта за обявяване и прекатегоризиране.

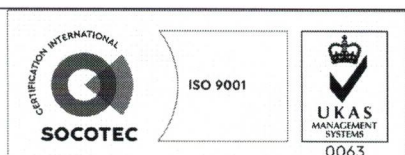
Уведомявам Ви, че е необходимо да се спазят следните изисквания:

- **Преди реализиране на техническата сеч да се извърши предварителен оглед за да не се допусне изсичане на хралупести и загиващи дървета използвани от хралупестогнезещи птици и прилепи, както и да не се извеждат сечи и унищожава подлеса около дървета с гнезда на грабливи птици.**
- **При установяване на гнездо/а на малък креслив орел да не се допуска лесовъдска дейност в радиус от 100 метра около всяко гнездо и да се съблюдава периода на гнездене до отлитане на малките февруари – юли.**
- **За да се избегне евентуално безпокойство на мигриращи, хранещи и почиващи екземпляри на малък креслив орел е необходимо дейността да се извърши извън периода август – октомври.**

Настоящото писмо се отнася само за заявените параметри на програмата и не отменя необходимостта от получаване на съгласувания или разрешителни, предвидени в други закони и подзаконовни нормативни актове.

При всички случаи на промяна в параметрите на програмата или на някои от обстоятелствата, при които е издадено настоящото писмо, възложителят е длъжен да уведоми незабавно РИОСВ-Бургас за промените.

ИНЖ. ДЕСИСЛАВА АНГЕЛОВА
за Директор на РИОСВ-Бургас
Заповед № РД-89/16.06.2023 г.



гр. Бургас, к-с Лазур, ул. „Перушица“ 67, ет.3, п.к.388
Тел: +359 56 813205, Факс: +359 56 813 200
e-mail: riosvbs@unacs.bg
www.riosvbs.com



