



РЕПУБЛИКА БЪЛГАРИЯ

Министерство на околната среда и водите

Регионална инспекция по околната среда и водите - Бургас

ИЗХ. № ПД-2691⁽³⁾, БРЗТЗЗ-605⁽¹⁾
ГР. БУРГАС 02.10.2023

ДО
СВЕТОСЛАВ БЪРЗЕВ –
УПЪЛНОМОЩЕН ОТ
НАСЛЕДНИЦИТЕ НА КОСТАДИН ЯНЕВ

КОПИЕ ДО
РДГ-БУРГАС

Относно: „Горскостопанска програма за поземлен имот с идентификатор 07627.27.9 по КККР на с. Бяла вода, община Малко Търново, община Малко Търново“, с възложители: наследниците на Костадин Янев

Във връзка с Ваше уведомление с вх. № ПД-2691/30.08.2023 г. и БРЗТЗЗ-605/18.09.2023 г.в РИОСВ-Бургас за горецитираната програма, което приемам като уведомление по чл. 10. ал. 1 от Наредбата за условията и реда за извършване на оценка за съвместимостта на планове, програми, проекти и инвестиционни предложения с предмета и целите на опазване на защитените зони - Наредбата за ОС и допълнително внесена информация с вх. № ПД-2691/18.09.2023 г., на основание чл. 6а, т. 2 от същата Наредба, Ви уведомявам за следното:

„Горскостопанска програма за поземлен имот с идентификатор 07627.27.9 по КККР на с. Бяла вода, община Малко Търново, община Малко Търново“, **попада** в обхвата на чл. 2, ал. 2 от Наредбата за ОС.

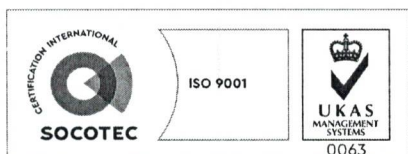
Обект на настоящата горскостопанска програма е поземлен имот с идентификатор 07627.27.9 по КККР на с. Бяла вода, община Малко Търново, община Малко Търново с обща площ 12,993 дка, и попада в подотдел 81:и.

Имотът, предмет на програмата, е с трайно предназначение на територията „Горска“, начин на трайно ползване (НТП) „друг вид дървопроизводителна гора“.

В горско административно отношение имотът попада в обхвата на ТП „Държавно горско стопанство Звездец“ към ДП „Югоизточно държавно предприятие“.

Съобразно представената информация и документация насаждението в имота е със следните таксационни характеристики:

Подотдел 81:и по ГСП 2018 г. на ТП „ДГС Звездец“ представлява иглолистна култура с обща площ 4,2 ха., от които 1,2993 ха. попадат в имот с идентификатор №07627.27.9 с характеристики Стопански клас: Черборови култури (ЧБК) извън естествената зона на разпространение; Дървесен състав – черен бор 80%, бял бор 10%, сребролистна липа 10%, източен горун, благуна, клен, източен бук, габър. Възраст - 50 г.; височина – 19/19/16 м; Диаметър – 24//24/16 см; пълнота 1,0. Подраст от сребролистна липа 80%, цер 20%, възраст 8 г., покритие 30%, височина 0,3/0,2 м. С горскостопанската програма е предложена да се изведе отгледна лесовъдска намеса – прореждане с интензивност 25%.



гр. Бургас, к-с Лазур, ул. „Перушица“ 67, ет.3, п.к.388
Тел: +359 56 813205, Факс: +359 56 813 200
e-mail: riosvbs@unacs.bg
www.riosvbs.com



Представен е Протокол от 14.09.2023 г. от извършена проверка по документи и на терен от Комисия при РДГ - Бургас на основание § 3, ал. 2 и ал. 4, т. 2 от ПЗР на Наредбата за сечите в горите. Протоколът е утвърден от Директора на РДГ-Бургас. В цитираният по-горе протокол, комисията от РДГ-Бургас предлага, а Директорът на РДГ-Бургас е утвърдил:

-отгледна лесовъдска намеса – прореждане с интензивност 25%. в подотдел 81:и по ГСП от 2018 г. на ТП „ДГС Звездец“, на площ 1,2993 ха. за имот №07627.27.9.

Дейностите, свързани с реализацията на програмата **не попадат** в позициите на Приложения № 1 и 2, съответно към чл. 92 и чл. 93 от Закона за опазване на околната среда и **не подлежат** на процедури по реда на Глава шеста от ЗООС (преценяване на необходимостта от извършване на екологична оценка и/или оценка на въздействието върху околната среда, задължителна екологична оценка и/или задължителна оценка на въздействието върху околната среда).

Теренът, предвиден за реализация на програмата, попада в границите на:

- защитена зона за опазване на дивите птици с код BG0002040 „Странджа“, определена съгласно чл. 6, ал. 1, т. 3 и т. 4 от Закона за биологично разнообразие и обявена със Заповед № РД-802/04.11.2008г. (обн., ДВ, бр. 106/2008 г.), изм. със Заповед № РД-75/28.01.2013г. (ДВ, бр.10/05.02.2013 г.) и двете на министъра на околната среда и водите;

- защитена зона за опазване на природните местообитания и на дивата флора и фауна с код BG0001007 „Странджа“ определена по смисъла на чл. 6, ал.1, т. 1 и т. 2 от ЗБР и приета с РМС № 122/21.09.2007 г. (ДВ, бр. 21/2007 г.), изм. с РМС № 660/01.11.2013 г. (ДВ, бр. 97/08.11.2013 г.), изм. с РМС № 588/06.08.2021 г. (ДВ, бр. 67/13.08.2021 г.)

- защитена територия (ЗТ) по смисъла на Закона за защитените територии - природен парк (ПП) „Странджа“, обявена като народен парк със Заповед № РД-30/24.01.1995 г. на МОС (обн. в ДВ бр. 15/1995 г.), прекатегоризирана в природен парк със Заповед № РД-350/14.07.2000 г. на МОСВ (обн. ДВ бр. 66/2000 г.) и с последващи изменения със Заповеди №РД-25/ 18.01.2001 г. (обн. в ДВ бр. 11/2001 г.) и № РД-59/24.01.2013 (ДВ бр. 28/2013 г.) на МОСВ.

При извършената проверка за допустимост по смисъла на чл.12, ал. 2 и ал.4 във връзка с ал. от Наредбата за ОС се установи, че реализацията на предвидените с горскостопанската програма дейности е допустима спрямо:

- режимът на дейности в защитена зона за опазване на дивите птици с код BG0002040 „Странджа“, определен със заповедта по чл.12, ал.6 от ЗБР.


- режимите, определени със Закона за защитени територии и заповедта за обявяване и прекатегоризиране на ПП „Странджа“

Към настоящият момент защитена зона за опазване на природните местообитания и на дивата флора и фауна с код BG0001007 „Странджа няма обнародвана заповед за обявяване и няма конкретен забранителен режим.

При направена проверка в Единната информационната система за защитените зони от екологичната мрежа Натура 2000 за наличие на природни местообитания в разглежданите имоти се констатира следното:

- в поземлен имот с идентификатор 07627.27.9 по КKKP на с. Бяла вода, община Малко Търново, община Малко Търново е установено природно местообитание 91M0 Балкано-панонски церово-горунови гори. /площ на разпространение - 0,0015 ha/ е пренебрежимо малка спрямо разпространението на природното местообитание в зоната.

С оглед гореизложеното, отчитайки местоположението /територията с трайно предназначение:горска/, обема и характера /отгледна лесовъдска намеса/ на заявената програма,



гр. Бургас, к-с Лазур, ул. „Перушица“ 67, ет.3, п.к.388

Тел: +359 56 813205, Факс:+359 56 813 200

e-mail: riosvbs@unacs.bg

www.riosvbs.com



при реализацията ѝ **няма вероятност от отрицателно въздействие** върху ЗЗ за опазване на природните местообитания и на дивата флора и фауна с код BG0001007 „Странджа” и ЗЗ за опазване на дивите птици с код BG0002040 „Странджа” от мрежата Натура 2000, **по отношение на:**

- пряко или косвено унищожаване, увреждане или фрагментиране на природни местообитания и местообитания на растителни и животински видове, предмет на опазване в ЗЗ, тъй като с настоящата горскостопанска програма се засяга площ от 12,993 дка, представляваща 0.001 % от ЗЗ за опазване на природните местообитания и на дивата флора и фауна с код BG0001007 „Странджа” и 0.001% от ЗЗ за опазване на дивите птици с код BG0002040 „Странджа”, без да се променя предназначението на територията и същата и в бъдеще ще продължи да предоставя подходящи местообитания за размножаване, хранене, почивка и укритие на видове животни, предмет на опазване;

- трансформация на местообитания на видове, безпокойство или прогонване на видове, предмет на опазване в защитените зони;

- нарушаване целостта и целите на опазване на защитената зона;

- нарушаване кохерентността между съседни защитени зони;

- възникване на отрицателен кумулативен ефект върху защитените зони, при реализацията на програмата в комбинация с други в района на въздействие инвестиционни предложения, планове, програми, проекти.

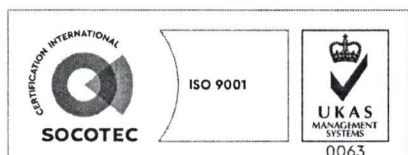
В тази връзка на основание чл.2, ал.2 от *Наредбата за ОС* Ви уведомявам, че за така заявената програма: „Горскостопанска програма за поземлен имот с идентификатор 07627.27.9 по КKKP на с. Бяла вода, община Малко Търново, община Малко Търново“ **преценката** на компетентния орган е, че **не е необходимо провеждане на процедура по реда на Глава втора от Наредбата за ОС.**

Настоящото писмо се отнася само за заявените параметри на горскостопанска програма и не отменя необходимостта от получаване на съгласувания или разрешителни, предвидени в други закони и подзаконови нормативни актове.

При всички случаи на промяна в данните посочени в уведомлението или на някое от обстоятелствата, при които е издадено настоящето писмо, възложителят е длъжен да уведоми незабавно РИОСВ-Бургас за промените.

ПАВЕЛ МАРИНОВ

Директор на РИОСВ-Бургас



гр. Бургас, к-с Лазур, ул. „Перущица” 67, ет.3, п.к.388

Тел: +359 56 813205, Факс: +359 56 813 200

e-mail: riosvbs@unacs.bg

www.riosvbs.com

