



РЕПУБЛИКА БЪЛГАРИЯ

Министерство на околната среда и водите

Регионална инспекция по околната среда и водите - Бургас

Изх. № ПД-2146 (2)

ГР. БУРГАС

20.09.2023

ДО

„АЙ ТИ ПИ“ ЕООД

УЛ. „СЛАВЯНСКА“ № 2

ГР. СОФИЯ

КОПИЕ

РДГ-БУРГАС

Относно „Горскостопанска програма за ПИ с идентификатори 17779.57.10, 17779.57.8 и 17779.68.2 в землището на с. Граничар и за ПИ с идентификатори 66585.26.8, 66585.26.12, 66585.26.28, 66585.24.4, 66585.26.53 и 66585.26.26 в землището на с. Синьо камене, Община Средец в териториалния обхват на ТП „ДГС Средец“, собственост на „АЙ ТИ ПИ“ ЕООД


Във връзка с внесената документация/уведомление с вх. № ПД-2146/2023г. на РИОСВ – Бургас за горещитираната горскостопанска програма, на основание чл.6а, т.2 от Наредба за условията и реда за извършване на оценка за съвместимостта на планове, програми, проекти и инвестиционни предложения с предмета и целите на опазване на защитените зони (Наредбата за ОС, обн., ДВ, бр.73 от 11.09.2007г., изм. и доп.), Ви уведомявам следното:

Представената „Горскостопанска програма за ПИ с идентификатори 17779.57.10, 17779.57.8 и 17779.68.2 в землището на с. Граничар и за ПИ с идентификатори 66585.26.8, 66585.26.12, 66585.26.28, 66585.24.4, 66585.26.53 и 66585.26.26 в землището на с. Синьо камене, Община Средец в териториалния обхват на ТП „ДГС Средец“ попада в обхвата на чл.2, ал.2 от Наредбата за ОС.

Горскостопанската програма се отнася за общо 9 имота, а именно: 6 имота с идентификатори 66585.26.8, 66585.26.12, 66585.26.28, 66585.24.4, 66585.26.53, 66585.26.26 в землището на с. Синьо камене, община Средец и 3 имота с идентификатори 17779.57.10, 17779.57.8, 17779.68.2 в землището на с. Граничар, община Средец. Всички имоти попадат в териториалния обхват на ТП „ДГС Средец“. Приложен е протокол от 20.07.2023г. за проверка по документи и на терен от представители на РДГ – Бургас.

ПИ № 17779.57.10, землище на с. Граничар е с обща площ 9,959 дка, попадащ в подотдели 384:7 (представлява поляна) и 384:к. Предмет на програмата са 4,011 дка попадащи в подотдел 384:к.

Подотдел 384:к е широколистно високостъблено насаждение с площ 0,4011 ха. Стопански клас: Дъбов Средно и Нискобонитетен (Дъбов СрН); Дървесен състав – черен бор 70%, цер 20%, благуи 10%; Възраст – 25 години за черният бор и 20 години за цера и



гр. Бургас, к-с Лазур, ул. „Перушица“ 67, ет.3, п.к.388

Тел: +359 56 813205, Факс: +359 56 813 200

e-mail: riosvbs@unacs.bg

www.riosvbs.com



благуна; Равномерен строеж; Пълнота 0.8; Височина – 12 м, 8 м, 6 м; Диаметър – 14 см, 10 см, 6 см. Предложена е **отгледна лесовъдска намеса, прореждане с интензивност 10%**.

ПИ №17779.57.8, землище на с. Граничар е с обща площ **10,001** дка, попадащ в подотдел **384:6**. Предмет на програмата са **9,999** дка попадащи в подотдел **384:6**.

Подотдел **384:6** е широколистно високостъблено насаждение с площ **0,9999** ха; Дървесен състав – благуна 60%, цер 20%, сребролистна липа 20%; Възраст – 20 години за благуна и цера и 10 години за сребролистната липа; Равномерен строеж; Пълнота 0.8; Височина – 9 м, 12 м, 6 м; Диаметър – 12 см, 14 см, 6 см. Предложена е **отгледна лесовъдска намеса, прореждане с интензивност 10%**.

ПИ № 17779.68.2, землище на с. Граничар е с обща площ **20,799** дка, попадащ в подотдел **390:н**. Предмет на програмата са **20,799** дка.

Подотдел **390:н** е широколистно високостъблено насаждение с площ **2,0799** ха; Стопански клас: Дъбов Средно и Нискобонитетен (Дъбов СрН); Дървесен състав – благуна 20%, благуна 40%, бял бор 30% цер 10%; Възраст – 100 години за благуна, 35 г. за благуна и цера, 25 г. за белият бор; Равномерен строеж; Пълнота 0.8; Височина – 16 м, 13 м, 10 м, 14 м; Диаметър – 80 см, 16 см, 10 см, 18 см. Предложена е **отгледна лесовъдска намеса, прореждане с интензивност 10%**. *Да не се предвижда ползване за белият бор.*

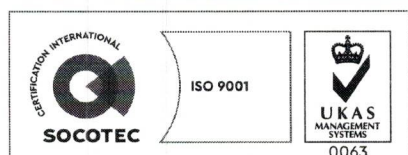
ПИ № 66585.26.8, землище на с. Синьо камене е с обща площ **32,818** дка, попадащ в подотдели **556:г, 9; 557:а**. Предмет на програмата са **31,804** дка попадащи в подотдели **556:г; 557:а**.

Подотдел **556:г** е издънково насаждение с площ **2,1711** ха; Стопански клас: Дъбов Средно и Нискобонитетен за Превръщане (Дъбов СрН П); Дървесен състав – сребролистна липа 60%, благуна 30%, цер 10%; Възраст – 20 години; Неравномерен строеж; Пълнота 0.5 (0.2 – 0.9); Височина – 14 м, 14 м, 16 м; Диаметър – 14 см, 14 см, 16 см. Предложена е **отгледна лесовъдска намеса, прореждане в гъстите групи с интензивност 10% и принудителна сеч с интензивност 20% за сребролистната липа**.

Подотдел **557:а** е издънково насаждение с площ **1,0093** ха; Стопански клас: Смесен Средно и Нискобонитетен за Превръщане (Смесен СрНП); Дървесен състав – благуна 70%, цер 20%, червен дъб 10%; Възраст – 20 години; Неравномерен строеж; Пълнота 0.7 (0.6 – 0.9); Височина – 14 м, 16 м, 14 м; Диаметър – 16 см, 18 см, 20 см. Предложена е **отгледна лесовъдска намеса, прореждане в гъстите групи с интензивност 10% и принудителна сеч с интензивност 100% за червеният дъб**.

ПИ № 66585.26.12 е с обща площ **31,003** дка, попадащ в подотдели **556:8 (представляващ голина); 557:3 (представляващ голина), 557:г**. Предмет на програмата са **16,086** дка попадащи в подотдел **557:г**.

Подотдел **557:г** е издънково насаждение с площ **1,6086** ха; Стопански клас: Смесен Средно и Нискобонитетен за Превръщане (Смесен СрНП); Дървесен състав – червен дъб 100%, благуна, цер; Възраст – 20 години; Неравномерен строеж; Пълнота 0.6 (0.3 – 1.0);



гр. Бургас, к-с Лазур, ул. „Перушица“ 67, ет.3, п.к.388
Тел: +359 56 813205, Факс: +359 56 813 200
e-mail: riosvbs@unacs.bg
www.riosvbs.com



Височина – 12 м; Диаметър – 14 см. Предложена е **отгледна лесовъдска намеса, прореждане с интензивност 10%**.

ПИ № 66585.26.28 е с обща площ **32,798** дка, попадащ в подотдел **558:д**. Предмет на програмата са **32,798** дка.

Подотдел **558:д** е издънково насаждение с площ **3,2798** ха; Стопански клас: Благунов Средно и Нискобонитетен за Превръщане (Благунов СрНП); Дървесен състав – благун 20%, цер 20%, трепетлика 40%, благун 10%, космат дъб 10%, трепетлика, черен бор, полски ясен; Възраст – 40 години за благуна и цера, 20 години за трепетликата, благуна и косматият дъб; Равномерен строеж; Пълнота 0.8; Височина – 16 м, 18 м, 12 м, 7 м, 3 м; Диаметър – 18 см, 18 см, 14 см, 12 см, 4 см. Предложена е **отгледна лесовъдска намеса, прореждане с интензивност 10% и 100% гола сеч за трепетликата**.

ПИ № 66585.24.4 е с обща площ **15,096** дка, попадащ в подотдели **609:у, 609:24** (представляващ поляна). Предмет на програмата са **11,464** дка попадащи в подотдел **609:у**.

Подотдел **609:у** е издънково насаждение с площ **1,1464** ха; Стопански клас: Смесен Средно и Нискобонитетен за Превръщане (Смесен СрНП); Дървесен състав – благун 70%, цер 30%; Възраст – 50 години; Равномерен строеж; Пълнота и склопеност 0.9; Височина – 16 м, 18 м; Диаметър – 16 см, 20 см. Предложена е **възобновителна лесовъдска намеса, краткосрочно-постепенна с интензивност 30%**.


ПИ № 66585.26.53 е с обща площ **17,892** дка, попадащ в подотдел **558:м**. Предмет на програмата са **17,892** дка.

Подотдел **558:м** е издънково насаждение с площ **1,7892** ха; Стопански клас: Благунов Средно и Нискобонитетен за Превръщане (Благунов СрНП); Дървесен състав – червен дъб 60%, благун 30%, цер 10%, трепетлика, космат дъб; Възраст – 20 години за червеният дъб и цера, 40 години за благуна и 15 г. за трепетликата и косматият дъб; Неравномерен строеж; Пълнота 0.6 (0.3 – 0.9); Височина – 14 м, 12 м, 8 м; Диаметър – 14 см, 14 см, 12 см. Предложена е **отгледна лесовъдска намеса, прореждане с интензивност 10%**.

ПИ № 66585.26.26 е с обща площ **49,996** дка, попадащ в подотдел **558:в**. Предмет на програмата са **49,995** дка попадащи в подотдел **558:в**.

Подотдел **558:в** е издънково насаждение с площ **4,9995** ха; Стопански клас: Смесен Средно и Нискобонитетен за Превръщане (Смесен СрНП); Дървесен състав – благун 20%, цер 20%, сребролистна липа 20%, трепетлика 20%, благун 10%, цер 10%; Възраст – 40 години за благуна и цера, 20 години за сребролистната липа и трепетликата и 15 г. за благуна и цера; Неравномерен строеж; Пълнота 0.7 (0.3 – 1.0); Височина – 14 м, 16 м, 12 м, 14 м, 7 м, 8 м; Диаметър – 16 см, 18 см, 10 см, 18 см, 6 см, 10 см. Предложена е **отгледна лесовъдска намеса, прореждане в гъстите групи с интензивност 10% и 100% гола сеч за трепетликата**.

Комисията предлага да се разреши следното:



гр. Бургас, к-с Лазур, ул. „Перушица“ 67, ет.3, п.к.388
Тел: +359 56 813205, Факс: +359 56 813 200
e-mail: riosvbs@unacs.bg
www.riosvbs.com



1. Да се разреши извеждането на **отгледна лесовъдска намеса с интензивност 10%** в подотдел **384:к** на площ **0,4011** ха за имот № **17779.57.10**;

2. Да се разреши **отгледна лесовъдска намеса с интензивност 10%** в подотдел **384:6** на площ **0,9999** ха за имот № **17779.57.8**;

3. Да се разреши **отгледна лесовъдска намеса с интензивност 10%** в подотдел **390:н** на площ **2,0799** ха за имот № **17779.68.2**. За белият бор да се изведе **отгледна лесовъдска намеса без материален добив**.

4. Да се разреши **отгледна лесовъдска намеса с интензивност 10%** в подотдел **558:д** на площ **3,2798** ха за имот № **66585.26.28**. **Да не се разреши гола сеч с интензивност 100%** за трепетликата в подотдел **558:д**, поради това, че след сечта ще се отворят прозорци и котли с малки размери, което не се допуска при **отгледна лесовъдска намеса**.

5. Да се разреши **отгледна лесовъдска намеса с интензивност 20%** в подотдел **609:у** на площ **1,1464** ха за имот № **66585.24.4**. Насаждението е на възраст 50 г. и не е достигнало възраст за извеждане на възобновителна лесовъдска намеса.

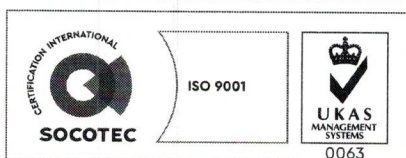
6. Да се разреши **отгледна лесовъдска намеса в гъстите групи с интензивност 10%** в подотдел **558:в** на площ **4,9995** ха за имот № **66585.26.26**. **Да не се разреши гола сеч с интензивност 100%** за трепетликата в подотдел **558:в**, поради това, че след сечта ще се отворят прозорци и котли с малки размери, което не се допуска при **отгледна лесовъдска намеса**.

7. **Да не се разреши отгледна лесовъдска намеса в гъстите групи с интензивност 10%** в подотдел **556:г** поради това, че пълнотата към момента е 0.5 и извеждането на сечта е в нарушение на чл. 10, ал. 2 от Наредба №8/05.08.2011 г. за сечите в горите. С горскостопанската програма **не се разрешава принудителна сеч с интензивност 20%** за сребролистната липа в подотдел **556:г**, като разглеждането и утвърждаването на тази сеч ще се извърши съгласно дадените указания на ИАГ.

7.1 Да се разреши **отгледна лесовъдска намеса в гъстите групи с интензивност 10%** в подотдел **557:а** за имот № **66585.26.8**. С горскостопанската програма **не се разрешава принудителна сеч с интензивност 100%** за червеният дъб в подотдел **557:а**, като разглеждането и утвърждаването на тази сеч ще се извърши съгласно дадените указания на ИАГ.

8. **Да не се разреши отгледна лесовъдска намеса с интензивност 10%** в подотдел **557:г** на площ **1,6086** ха за имот № **66585.26.12** поради това, че пълнотата към момента е 0.6 и извеждането на сечта е в нарушение на чл. 10, ал. 2 от Наредба №8/05.08.2011 г. за сечите в горите.

9. **Да не се разреши отгледна лесовъдска намеса с интензивност 10%** в подотдел **558:м** на площ **1,7892** ха за имот № **66585.26.53** поради това, че пълнотата към момента е



гр. Бургас, к-с Лазур, ул. „Перущица“ 67, ет.3, п.к.388
Тел: +359 56 813205, Факс: +359 56 813 200
e-mail: riosvbs@unacs.bg
www.riosvbs.com




0.6 и извеждането на сечта е в нарушение на чл. 10, ал. 2 от Наредба №8/05.08.2011 г. за сечите в горите.

С протокола на РДГ-Бургас е представено и писмо с рег. индекс ИАГ-20301/30.08.2023г., издадено от Директора на ИАГ с което се потвърждава, **че е недопустимо** извеждането на предложените от възложителя сечи за ПИ с ид. 66585.26.8, подотдел 556:г, 66585.26.12, подотдел 557:г и 66585.26.53, подотдел 558:м, с мотив, че пълнотата към момента, измерена от лесовъд е 0,5-0,6 и предложената лесовъдска намеса от възложителя е в противоречие с чл. 10. Ал. 2 от Наредба № 8 за сечите в горите. **Не е допустимо** и провеждането на възобновителна лесовъдска намеса с интензивност 30% за ПИ с ид. 66585.24.4, подотдел 609:у, с мотив, че насаждението е на възраст 50 г., стопански клас Смесен СрНП, а съгласно утвърдената инвентаризация на горските територии на ТП „ДГС Средец“ от 2021г., турнус на сеч за стопанския клас на насаждението е 60 г. За този подотдел, комисията предлага извеждането на отгледна лесовъдска намеса с интензивност 20%.

Предвидените дейности по реализация на представената програма не могат да бъдат отнесени към никоя от позициите на Приложение № 1 и № 2 на Закона за опазване на околната среда и не подлежат на регламентираните с Глава шеста от Закона процедури по преценяване на необходимостта от извършване на екологична оценка и/или оценка на въздействието върху околната среда, задължителна екологична оценка и/или оценка на въздействието върху околната среда.

Имотите не попадат в границите на защитена територия по смисъла на Закона за защитените територии. ПИ с идентификатори **66585.26.8, 66585.26.12, 66585.26.28, 66585.24.4, 66585.26.53, 66585.26.26** в землището на с. Синьо камене, община Средец **не попадат** в границите на защитени зони по смисъла на Закона за биологичното разнообразие (Натура 2000), като **най-близко** до тях е разположена **защитена зона** BG0000198 „Средецка река“ за опазване на природните местообитания и на дивата флора и фауна, обявена със Заповед № РД-346/31.03.2021 г. на министъра на околната среда и водите (ДВ, бр.56/06.07.2021г). ПИ с идентификатори **17779.57.10, 17779.57.8, 17779.68.2** в землището на с. Граничар, община Средец **попадат** в границите на защитена зона по смисъла на Закона за биологичното разнообразие (Натура 2000) - BG0000219 „Дервентски възвишения 2“ за опазване на природните местообитания и на дивата флора и фауна, обявена със Заповед № РД-344/31.03.2021г. на министъра на околната среда и водите (ДВ, бр.55/02.07.2021г.). При извършената проверка за допустимост по реда на чл. 12, във връзка с чл. 2, ал. 2 от Наредбата за ОС се констатира, че реализацията на предвидените с програмата дейности са допустими с режима на защитената зона, определен със заповедта за обявяването ѝ. След проверка в единната информационна система за Натура 2000 се установи, че в имотите разположени в границите на защитена зона **няма** картирано природно местообитание от предмета на опазване на 33 BG0000219 „Дервентски възвишения 2“.

С оглед гореизложеното, отчитайки местоположението на имотите (извън границите на защитени зони, само 3 от общо 9 имота попадат в защитена зона), състоянието на дървостоя и факта, че имотите попадащи в границите на защитена зона не са картирани като природно местообитание от предмета на опазване на 33 BG0000219



гр. Бургас, к-с Лазур, ул. „Перушица“ 67, ет.3, п.к.388
Тел: +359 56 813205, Факс: +359 56 813 200
e-mail: riosvbs@unacs.bg
www.riosvbs.com



„Дервентски възвишения 2” за опазване на природните местообитания и на дивата флора и фауна и предложените отгледни сечи (прореждане) за тях са с цел подобряване и поддържане на жизнеността и механична стабилност на дърветата, считам че при реализацията ѝ няма вероятност от отрицателно въздействие върху защитена зона BG0000219 „Дервентски възвишения 2”.

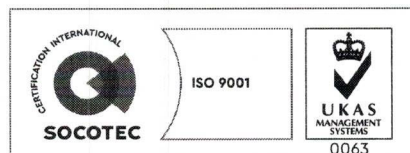
В тази връзка на основание чл.2, ал.2 от Наредбата за ОС Ви уведомявам, че за: „Горскостопанска програма за ПИ с идентификатори 17779.57.10, 17779.57.8 и 17779.68.2 в землището на с. Граничар и за ПИ с идентификатори 66585.26.8, 66585.26.12, 66585.26.28, 66585.24.4, 66585.26.53 и 66585.26.26 в землището на с. Синьо камене, Община Средец в териториалния обхват на ТП „ДГС Средец”, преценката на компетентния орган е, че **не е необходимо провеждане на процедура по реда на Глава втора от Наредбата за ОС.**

Обръщам Ви внимание, че с настоящото писмо се съгласува само извеждането на лесовъдски мероприятия в подотдели 384:к в имот № 17779.57.10, 384:б в имот № 17779.57.8, 390:н в имот № 17779.68.2, 558:д в имот № 66585.26.28 (без извършването на гола сеч 100% за трепетликата), 609:у в имот № 66585.24.4 (извеждане на отгледна лесовъдска намеса), 558:в в имот № 66585.26.26 (без извършване на гола сеч 100% за трепетликата), 557:а в имот № 66585.26.8 (без принудителна сеч 100% за червения дъб) одобрени с Протокол с дата 20.07.2023г., издаден от РДГ-Бургас.

Настоящото писмо се отнася само за заявените параметри на програмата и не отменя необходимостта от получаване на съгласувания или разрешителни, предвидени в други закони и подзаконовни нормативни актове.

При всички случаи на промяна в параметрите на програмата или на някои от обстоятелствата, при които е издадено настоящото становище, възложителят е длъжен да уведоми незабавно РИОСВ-Бургас за промените.

ПАВЕЛ МАРИНОВ
Директор на РИОСВ – Бургас



гр. Бургас, к-с Лазур, ул. „Перушица” 67, ет.3, п.к.388
Тел: +359 56 813205, Факс: +359 56 813 200
e-mail: riosvbs@unacs.bg
www.riosvbs.com

