



РЕПУБЛИКА БЪЛГАРИЯ

Министерство на околната среда и водите

Регионална инспекция по околната среда и водите - Бургас

ИЗХ. № ПД-2680 (1)

ГР. БУРГАС

19.09.2023

ДО

„ЕЛЕКТРОРАЗПРЕДЕЛЕНИЕ ЮГ“ ЕАД

КЕЦ- БУРГАС ЮГ

Ж.К. „МЕДЕН РУДНИК“, МЕСТНОСТ „КАПЧЕТО“

ГР. БУРГАС

КОПИЕ ДО

ОБЩИНА БУРГАС

Относно: Инвестиционно предложение /ИП/: „БКТП-нов 20/0,4/0,231kV - 2x800 kVA в УПИ Х, кв.119, кабели 20 kV - 2 бр. от място на разкъсване на същ. кабел 20kV "Диоген" до БКТП-нов, кабели 1 kV – 5 бр. от БКТП-нов до нови ЕТ - 5 бр. за Жилищна сграда в УПИ XI-5, ПИ с ивентификатор 07079.653.834, кв.119, ж.к. "Меден Рудник", гр. Бургас, Община Бургас“, с възложител: “Електроразпределение ЮГ” ЕАД

Във връзка с Ваше уведомление с вх. № ПД-2680/29.08.2023 г. в РИОСВ-Бургас за горещитираното ИП, което приемам като уведомление по чл. 10. ал. 1 от Наредбата за условията и реда за извършване на оценка за съвместимостта на планове, програми, проекти и инвестиционни предложения с предмета и целите на опазване на защитените зони - Наредбата за ОС, на основание чл. 6а, т. 2 от същата Наредба, Ви уведомявам за следното:

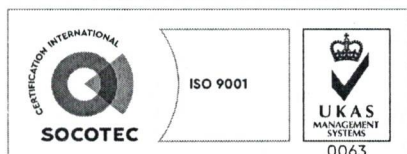
ИП: „БКТП-нов 20/0,4/0,231kV - 2x800 kVA в УПИ Х, кв.119, кабели 20 kV - 2 бр. от място на разкъсване на същ. кабел 20kV "Диоген" до БКТП-нов, кабели 1 kV – 5 бр. от БКТП-нов до нови ЕТ - 5 бр. за Жилищна сграда в УПИ XI-5, ПИ с ивентификатор 07079.653.834, кв.119, ж.к. "Меден Рудник", гр. Бургас, Община Бургас“, **попада** в обхвата на чл. 2, ал. 2 от Наредбата за ОС.

ИП е свързано с изграждане на БКТП-нов 20/0,4/0,231kV - 2x800 kVA в УПИ Х, кв.119, кабели 20 kV - 2 бр. от място на разкъсване на същ. кабел 20kV "Диоген" до БКТП-нов, кабели 1 kV – 5 бр. от БКТП-нов до нови ЕТ - 5 бр. за Жилищна сграда в УПИ XI-5, ПИ с ивентификатор 07079.653.834, кв.119, ж.к. "Меден Рудник", гр. Бургас, Община Бургас.

Предвижда се: Нов БКТП 2x800kVA; Нови кабели 20kV; Нови кабели НН. Трасето на обекта е с обща дължина 167 м.

Съгласно представен Договор № 4454392 от 19.08.2021 г. за присъединяване на обекти към клиенти на електроразпределителната мрежа на „ЕЛЕКТРОРАЗПРЕДЕЛЕНИЕ ЮГ“ ЕАД, мястото на присъединяване към точка от конструкцията на съществуващата електроразпределителна мрежа: място на разкъсване на кабел 20kV, извод СрН „ДИОГЕН“, подстанция „Меден Рудник“.

Предвидените дейности, **не попадат** в позициите на Приложения № 1 и 2, съответно към чл. 92 и чл. 93 от Закона за опазване на околната среда /ДВ бр. 77/27.09.2005/ и **не**



гр. Бургас, к-с Лазур, ул. „Перушица“ 67, ет.3, п.к.388

Тел: +359 56 813205, Факс: +359 56 813 200

e-mail: riosvbs@unacs.bg

www.riosvbs.com



подлежат на процедури по реда на Глава шеста от ЗООС (преценяване на необходимостта от извършване на екологична оценка и/или оценка на въздействието върху околната среда, задължителна екологична оценка и/или задължителна оценка на въздействието върху околната среда).

Теренът, предвиден за реализация на ИП, **не попада** в границите на защитени територии по смисъла на Закона за защитените територии и **не попада** в границите на защитени зони по смисъла на Закона за биологичното разнообразие /ЗБР/ (Натура 2000 места). Най-близко разположена е защитена зона с BG0000271 „Мандра-Пода” за опазване на дивите птици, обявена със Заповед № РД-131/10.02.2012г. (ДВ, бр. 23/2012 г.), изменена и допълнена със Заповед № РД-308/31.03.2021 г. за опазване на дивите птици и за опазване на природните местообитания и на дивата флора и фауна (ДВ, бр. 48/08.06.2021г.) и двете на министъра на околната среда и водите.

С оглед гореизложеното, отчитайки местоположението /урбанизирана територия, извън Натура 2000 места/, обема и характера /нов БКТП 2x800kVA; нови кабели 20kV; нови кабели НН/ на заявеното ИП, при реализацията му **няма вероятност от отрицателно въздействие** върху най-близко разположената защитена зона с код BG0000271 „Мандра-Пода” от мрежата Натура 2000, **по отношение на:**

- пряко или косвено унищожаване, увреждане или фрагментиране на местообитания на видове птици, природни местообитания и местообитания на растителни и животински видове предмет на опазване в защитените зони, тъй като теренът, в които е предвидено да се реализира ИП представлява урбанизирана територия в населено място;

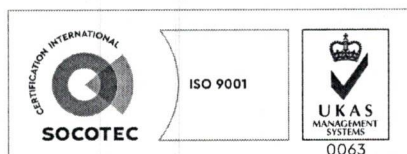
- трансформация на местообитания на видове, безпокойство или прогонване на видове, предмет на опазване в защитена зона, тъй като реализацията на ИП не е свързана с генерирането на шум, отпадъци и вредни емисии във въздуха, водата и/или почвите, които да окажат отрицателно въздействие върху структурата, функциите и природозащитните цели на защитена зона;

- нарушаване кохерентността между съседни защитени зони, предвид обстоятелството, че имота е разположен в територия с реализирани планове и установени транспортно-комуникационна система и инженерни мрежи;

- нарушаване целостта и целите на опазване на защитената зона, тъй като ИП ще се реализира в урбанизирана територия и не се предполага възникване на отрицателно въздействие върху структурата, функциите и природозащитните цели на защитена зона;

- възникване на отрицателен кумулативен ефект върху защитените зони, при реализацията му в комбинация с други в района на въздействие инвестиционни предложения, планове, програми, проекти. Спецификата на ИП не предполага кумулиране с други инвестиционни предложения, планове, програми, проекти.

В тази връзка на основание чл.2, ал.2 от *Наредбата за ОС* Ви уведомявам, че за така заявеното ИП: „БКТП-нов 20/0,4/0,231kV - 2x800 kVA в УПИ X, кв.119, кабели 20 kV - 2 бр. от място на разкъсване на същ. кабел 20kV "Диоген" до БКТП-нов, кабели 1 kV – 5 бр. от БКТП-нов до нови ЕТ - 5 бр. за Жилищна сграда в УПИ XI-5, ПИ с ивентификатор 07079.653.834, кв.119, ж.к. "Меден Рудник", гр. Бургас, Община Бургас“, **преценката** на компетентния орган е, че **не е необходимо провеждане на процедура по реда на Глава втора от Наредбата за ОС.**



гр. Бургас, к-с Лазур, ул. „Перушица” 67, ет.3, п.к.388
Тел: +359 56 813205, Факс: +359 56 813 200
e-mail: riosvbs@unacs.bg
www.riosvbs.com



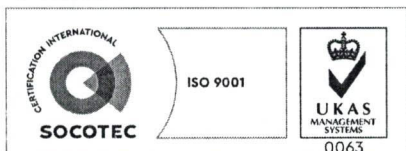
След извършена проверка по наличната към момента в РИОСВ-Бургас цифрова информация и модели за разпространение на дюнни природни местообитания по Черноморското крайбрежие е установено, че в терена **няма пясъчни дюни**.

Настоящото произнасяне по отношение на пясъчните дюни, предвид Заповед № РД-299/29.03.2013 г. на Министъра на околната среда и водите, следва да се счита и като становище по смисъла на §25, ал.3 на Закона за устройството на Черноморското крайбрежие.

Настоящото писмо се отнася само за заявените параметри на ИП и не отменя необходимостта от получаване на съгласувания или разрешителни, предвидени в други закони и подзаконовни нормативни актове.

При всички случаи на промяна в параметрите на ИП или на някои от обстоятелствата, при които е издадено настоящото писмо, възложителят е длъжен да уведоми незабавно РИОСВ-Бургас за промените.

ПАВЕЛ МАРИНОВ
Директор на РИОСВ-Бургас



гр. Бургас, к-с Лазур, ул. „Перушица“ 67, ет.3, п.к.388
Тел: +359 56 813205, Факс: +359 56 813 200
e-mail: riosvbs@unacs.bg
www.riosvbs.com



