



**РЕПУБЛИКА БЪЛГАРИЯ**  
**Министерство на околната среда и водите**

**Регионална инспекция по околната среда и водите - Бургас**

ИЗХ. № ПД-2552 (1)

ГР. БУРГАС 11. 09. 2023

ДО

„ЕЛЕКТРОРАЗПРЕДЕЛЕНИЕ ЮГ“ ЕАД, КЕЦ БУРГАС

ГР. БУРГАС, УЛ. „АЛЕКСАНДРОВСКА“ № 1

КОПИЕ ДО

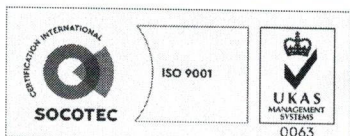
ОБЩИНА БУРГАС

**Относно:** Инвестиционно предложение „Трафопост, тип БКТП 2x800 kVA, 20/0.4 kV в ПИ с идентификатор 07079.2.3801 по КК на гр. Бургас, УПИ II-3801, кв. 26 по плана на разширението на населеното място, устройствена зона 13/СмФ по ОУП на гр. Бургас; Кабели 20 kV от съединителни муфи в ПИ с идентификатор 07079.2.3808 по КК на гр. Бургас, в мястото на разкъсване на съществуващ кабел 20 kV между СРС №11 от ВЛСН "Прогрес", п/с "Хоризонт" и ТП "Бургас хляб" до БКТП- нов; Кабели ниско напрежение (НН) от ТНН на БКТП- нов до нови електромерни табла, монтирани в ПИ с идентификатор 07079.2.3801 по КК на гр. Бургас, за захранване на обект в същия имот. Подобекти: БКТП 2x800 kVA, 20/0.4 kV, Кабели 20 kV, Кабели 1 kV“, с възложител „ЕЛЕКТРОРАЗПРЕДЕЛЕНИЕ ЮГ“ ЕАД, КЕЦ БУРГАС

Във връзка с внесената от Вас документация с вх. № ПД-2552/2023г. в РИОСВ-Бургас за цитираното инвестиционно предложение, която приемам като уведомление по чл.10, ал.1 от Наредбата за условията и реда за извършване на оценка за съвместимостта на планове, програми, проекти и инвестиционни предложения с предмета и целите на опазване на защитените зони, наричана за краткост Наредбата за ОС и на основание чл. 6а, т. 2 от същата, Ви уведомявам следното:

Инвестиционно предложение „Трафопост, тип БКТП 2x800 kVA, 20/0.4 kV в ПИ с идентификатор 07079.2.3801 по КК на гр. Бургас, УПИ II-3801, кв. 26 по плана на разширението на населеното място, устройствена зона 13/СмФ по ОУП на гр. Бургас; Кабели 20 kV от съединителни муфи в ПИ с идентификатор 07079.2.3808 по КК на гр. Бургас, в мястото на разкъсване на съществуващ кабел 20 kV между СРС №11 от ВЛСН "Прогрес", п/с "Хоризонт" и ТП "Бургас хляб" до БКТП- нов; Кабели ниско напрежение (НН) от ТНН на БКТП- нов до нови електромерни табла, монтирани в ПИ с идентификатор 07079.2.3801 по КК на гр. Бургас, за захранване на обект в същия имот. Подобекти: БКТП 2x800 kVA, 20/0.4 kV, Кабели 20 kV, Кабели 1 kV“, попада в обхвата на чл.2, ал.2 от Наредбата за ОС.

Инвестиционното предложение е свързано с изграждане на трафопост, тип БКТП 2x800 kVA, 20/0.4 kV в ПИ с идентификатор 07079.2.3801 по КК на гр. Бургас, УПИ II-3801, кв. 26 по плана на разширението на населеното място, устройствена зона „13/СмФ“ по ОУП на гр. Бургас; Кабели 20 kV от съединителни муфи в ПИ с идентификатор 07079.2.3808 по КК на гр. Бургас, в мястото на разкъсване на съществуващ кабел 20 kV между СРС №11 от ВЛСН "Прогрес", п/с "Хоризонт" и ТП "Бургас хляб" до БКТП- нов; Кабели ниско напрежение (НН) от ТНН на БКТП- нов до нови електромерни табла, монтирани в ПИ с идентификатор 07079.2.3801 по КК на гр. Бургас, за захранване на обект в същия имот. Подобекти: БКТП 2x800 kVA, 20/0.4 kV, Кабели 20 kV, Кабели 1 kV.



гр. Бургас, к-с Лазур, ул. „Перушица“ 67, ет.3, п.к.388  
Тел: +359 56 813205, Факс: +359 56 813 200  
e-mail: [riosvbs@unacs.bg](mailto:riosvbs@unacs.bg)  
[www.riosvbs.com](http://www.riosvbs.com)





От табло ниско напрежение /ТНН/ на БКТП- нов, в ПИ с идентификатор 07079.2.3801 по КК на гр. Бургас, УПИ II-3801, кв. 26 по плана на разширението на населеното място, устройствена зона „13/СмФ“ по ОУП на гр. Бургас се изтеглят:

За вход "А" на сградата: - Кабелна линия 1 кV тип NAY2Y-J 4x185 мм2 до ново електромерно табло тип ТЕМО 1М4Т+1ТТ 150/5 А /ТЕ вх. А, Секция 1/, монтирано до фасадата на сградата; - Кабелна линия 1 кV тип NAY2Y-J 4x185 мм2 до ново електромерно табло тип ТЕМО 20М2Т /ТЕ вх. А, Секция 2/, монтирано до фасадата на сградата; - Кабелна линия 1 кV тип NAY2Y-J 4x185 мм2 до ново електромерно табло тип ТЕМО 20М /ТЕ вх. А, Секция 3/, монтирано до фасадата на сградата; - Кабелна линия 1 кV тип NAY2Y-J 4x185 мм2 до ново електромерно табло тип ТЕМО 20М /ТЕ вх. А, Секция 4/, монтирано до фасадата на сградата;

За вход "Б" на сградата: - Кабелна линия 1 кV тип NAY2Y-J 4x185 мм2 до ново електромерно табло тип ТЕМО 36М2Т /ТЕ вх. Б, Секция 1/, монтирано до фасадата на сградата; - Кабелна линия 1 кV тип NAY2Y-J 4x185 мм2 до ново електромерно табло тип ТЕМО 20М /ТЕ вх. Б, Секция 2/, монтирано до фасадата на сградата; - Кабелна линия 1 кV тип NAY2Y-J 4x185 мм2 до ново електромерно табло тип ТЕМО 20М /ТЕ вх. Б, Секция 3/, монтирано до фасадата на сградата;

За вход "В" на сградата: - Кабелна линия 1 кV тип NAY2Y-J 4x185 мм2 до ново електромерно табло тип ТЕМО 34М2Т /ТЕ вх. В, Секция 1/, монтирано до фасадата на сградата; - Кабелна линия 1 кV тип NAY2Y-J 4x185 мм2 до ново електромерно табло тип ТЕМО 20М /ТЕ вх. В, Секция 2/, монтирано до фасадата на сградата; - Кабелна линия 1 кV тип NAY2Y-J 4x185 мм2 до ново електромерно табло тип ТЕМО 20М /ТЕ вх. В, Секция 3/, монтирано до фасадата на сградата;


За електромерно табло „Общи нужди-ситуация“: - Кабелна линия 1 кV тип NYU-J 4x10 мм2 до ново електромерно табло тип ТЕПО 1М1Т /ТЕон.сит./, монтирано на указаното в графичната част към проекта място.

Новомонтираните електромерни табла се заземяват по БДС. Трасетата на кабелните линии 1 кV попадат изцяло в границите на УПИ II-3801, кв. 26 по плана на разширението на населеното място, устройствена зона „13/СмФ“ по ОУП на гр. Бургас, ПИ с идентификатор 07079.2.3801 по КК на гр. Бургас. Кабелните линии се изтеглят в изкопи и в тръбно-канална мрежа-ТКМ /по участъци/. По цялата дължина на кабелните трасета в изкоп се полага поцинкована стомана  $\Phi 10$  мм. В участъците от трасетата на кабелните линии, с изтегляне в ТКМ, в същата се изтегля проводник НО7V-K 1x50 мм2. След полагането на кабелите, замерването им и извършването на съответните монтажни работи, изкопите ще бъдат покрити и трамбовани през 30 см, а тротоарните настилки възстановени.

Комуникационно-транспортният достъп до трасето се осъществява по съществуваща улична мрежа.

Предвидените дейности, не попадат в позициите на Приложения № 1 и 2, съответно към чл. 92 и чл. 93 от Закона за опазване на околната среда /ДВ бр. 77/27.09.2005/ и не подлежат на процедури по реда на Глава шеста от ЗООС (преценяване на необходимостта от извършване на екологична оценка и/или оценка на въздействието върху околната среда, задължителна екологична оценка и/или задължителна оценка на въздействието върху околната среда).

Теренът **не попада** в границите на защитени територии по смисъла на Закона за защитените територии, както и в границите на защитени зони, по смисъла на Закона за биологичното разнообразие (Натура 2000 място). Територията, предмет на инвестиционното предложение **граничи** със защитена зона BG0000270 „Атанасовско езеро“ за опазване на дивите птици, обявена със Заповед № РД-839/2008г. (ДВ, бр. 108/2008г.), изменена и допълнена със Заповед № РД-309/31.03.2021г. за опазване на дивите птици и за опазване на природните местообитания и на дивата флора и фауна (ДВ, бр. 48/08.06.2021г.) и двете на министъра на околната среда и водите.



гр. Бургас, к-с Лазур, ул. „Перущица“ 67, ет.3, п.к.388  
Тел: +359 56 813205, Факс:+359 56 813 200  
e-mail: [riosvbs@unacs.bg](mailto:riosvbs@unacs.bg)  
[www.riosvbs.com](http://www.riosvbs.com)





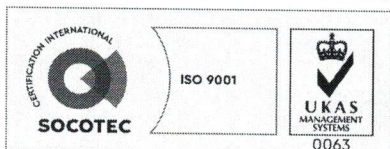
С оглед гореизложеното, отчитайки местоположението, обема и характера на предвидените дейности, както и че при реализацията им не се предполага увреждане и трансформация на местообитания и местообитания на видове в зоната, не се създава трайна преграда, която да възпрепятства миграция на видове, а възможните шумови и антропогенни въздействия са временни и обратими, при реализацията им няма вероятност от отрицателно въздействие върху гореописаната защитената зона. В тази връзка на основание чл.2, ал.2 от Наредбата за ОС Ви уведомявам, че преценката на компетентния орган е, че **не е необходимо провеждане на процедура по реда на Глава втора от Наредбата за ОС.**

След извършена проверка по наличната към момента в РИОСВ-Бургас цифрова информация и модели за разпространение на дюни природни местообитания по Черноморското крайбрежие е установено, **че в разглежданата площ няма пясъчни дюни.** Настоящото становище по отношение на пясъчните дюни, предвид Заповед № РД-299/29.03.2013г. на Министъра на околната среда и водите, следва да се счита и като становище по смисъла на §25, ал.3 на Закона за устройството на Черноморското крайбрежие.

*Настоящото писмо се отнася само за заявените параметри на инвестиционното предложение и не отменя необходимостта от получаване на съгласувания или разрешителни, предвидени в други закони и подзаконови нормативни актове.*

*При всички случаи на промяна в параметрите на инвестиционното предложение или на някои от обстоятелствата, при които е издадено настоящото писмо възложителят е длъжен да уведоми незабавно РИОСВ-Бургас за промените.*

**ПАВЕЛ МАРИНОВ**  
Директор на РИОСВ – Бургас



гр. Бургас, к-с Лазур, ул. „Перущица” 67, ет.3, п.к.388  
Тел: +359 56 813205, Факс: +359 56 813 200  
e-mail: [riosvbs@unacs.bg](mailto:riosvbs@unacs.bg)  
[www.riosvbs.com](http://www.riosvbs.com)



