



РЕПУБЛИКА БЪЛГАРИЯ

Министерство на околната среда и водите

Регионална инспекция по околната среда и водите - Бургас

ИЗХ. № ПД-2607(1)
ГР. БУРГАС

11. 09. 2023

ДО

„ЕЛЕКТРОРАЗПРЕДЕЛЕНИЕ ЮГ“ ЕАД

УЛ. „ХРИСТО ДАНОВ“ № 37

ГР. ПЛОВДИВ

КОПИЕ ДО

ОБЩИНА БУРГАС

Относно: Инвестиционно предложение /ИП/: „Кабел НН от ТНН на ТП "Народен юмрук 2" до електромерно табло монтирано в ПИ 07079.619.58 /УПИ VI-1767, кв.11 по плана на ж.к."Бр. Миладинови"/, ул. "Места" 67 - гр. Бургас за захранване на жилищна сграда в същия имот", с възложител: "Електроразпределение Юг" ЕАД

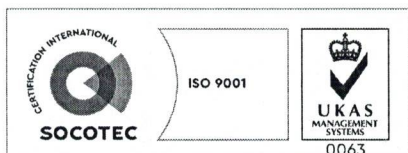
Във връзка с Ваше уведомление с вх. № ПД-2607/22.08.2023 г. в РИОСВ-Бургас за горесцитираното ИП, което приемам като уведомление по чл. 10. ал. 1 от Наредбата за условията и реда за извършване на оценка за съвместимостта на планове, програми, проекти и инвестиционни предложения е предмета и целите на опазване на защитените зони - Наредбата за ОС, на основание чл. 6а, т. 2 от същата Наредба, Ви уведомявам за следното:

ИП: „Кабел НН от ТНН на ТП "Народен юмрук 2" до електромерно табло монтирано в ПИ 07079.619.58 /УПИ VI-1767, кв.11 по плана на ж.к."Бр. Миладинови"/, ул. "Места" 67 - гр. Бургас за захранване на жилищна сграда в същия имот", **понада** в обхвата на чл. 2, ал. 2 от Наредбата за ОС.

Директорът на РИОСВ-Бургас е издал писмо с изх. № ПД-1481/17.06.2021 г. за ИП „Изграждане на жилищна сграда с подземен гараж в ПИ с идентификатор 07079.619.58 по КК на гр. Бургас, УПИ VI, кв.11 по плана на ж.к."Братя Миладинови", гр. Бургас, Община Бургас“, с което е постановил, че инвестиционното предложение не подлежи на регламентираните с глава шеста от Закона за опазване на околната среда (ЗООС) процедури по преценяване на необходимостта от извършване на екологична оценка и/или оценка на въздействието върху околната среда, задължителна екологична оценка и/или оценка на въздействието върху околната среда, както и на процедури по реда на Глава втора от Наредбата за ОС.

Настоящото ИП е свързано с изграждане на кабел НН от ТНН на ТП "Народен юмрук 2" до електромерно табло монтирано в ПИ 07079.619.58 /УПИ VI-1767, кв.11 по плана на ж.к."Бр. Миладинови"/, ул. "Места" 67 - гр. Бургас за захранване на жилищна сграда в същия имот.

Предвижда се монтиране на ново електромерно табло ЕТ 11МЗТ в ПИ: 07079.619.58, УПИ VI-1767, кв.11 по плана на ж.к."Бр. Миладинови". Електромерното табло се захранва с кабел 1kV, тип NAY2Y-J 4x185mm² от ТНН на ТП "Народен юмрук 2" в ПИ: 07079.619.53. Предоставената мощност в мястото на присъединяване е Рпред.=75,85kW. Електромерното табло се заземява по БДС.



гр. Бургас, к-с Лазур, ул. „Перушица“ 67, ет.3, п.к.388
Тел: +359 56 813205, Факс: +359 56 813 200
e-mail: riosvbs@unacs.bg
www.riosvbs.com



Трасето на кабелите преминава през имоти с идентификатори::

- 07079.619.53.1 – с начин на трайно ползване: за енергопроизводство;
- 07079.619.50 – с начин на трайно ползване: публична общ. собственост, за комплексно застрояване;
- 07079.619.54 – ул. „Места“ - с начин на трайно ползване: за второстепенна улица;
- 07079.619.58 – с начин на трайно ползване: за ниско застрояване.

Комуникационно-транспортния достъп до трасето се осъществява по съществуваща улична мрежа. След полагането на кабелите, замерването им и извършването на съответните монтажни работи, изкопите ще бъдат покрити и трамбовани през 30 см, а тротоарните настилки възстановени.

Кабелите се полагат и изтеглят:

- в изкоп 0,4/0,8м (ш/д) непосредствено в земя под тротоарни настилки на ул. „Места“;
- в PVC тръба ϕ 110мм, положена в изкоп 0,45/1,1м (ш/д) при пресичане на ул. „Места“;
- в кабелни канали кота сутерен след вход в имота на сградата.

Предвидените дейности, **не попадат** в позициите на Приложения № 1 и 2, съответно към чл. 92 и чл. 93 от Закона за опазване на околната среда /ДВ бр. 77/27.09.2005/ и **не подлежат** на процедури по реда на Глава шеста от ЗООС (преценяване на необходимостта от извършване на екологична оценка и/или оценка на въздействието върху околната среда, задължителна екологична оценка и/или задължителна оценка на въздействието върху околната среда).

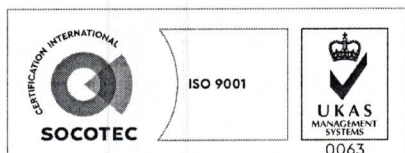
Теренът, предвиден за реализация на ИП, **не попада** в границите на защитени територии по смисъла на Закона за защитените територии и **не попада** в границите на защитени зони по смисъла на Закона за биологичното разнообразие /ЗБР/ (Натура 2000 места). Най-близко е разположена защитена зона с код BG0000270 „Атанасовско езеро“ за опазване на дивите птици, обявена със Заповед № РД-839/2008 г. (ДВ, бр. 108/2008 г.), изменена и допълнена със Заповед № РД-309/31.03.2021 г. за опазване на дивите птици и за опазване на природните местообитания и на дивата флора и фауна (ДВ, бр. 48/08.06.2021г.) и двете на министъра на околната среда и водите.

С оглед гореизложеното, отчитайки местоположението /урбанизирана територия/, обема и характера /полагане на кабелна линия/ на заявеното ИП, при реализацията му **няма вероятност от отрицателно въздействие** върху ЗЗ за опазване на природните местообитания и на дивата флора и фауна с код BG0000270 „Атанасовско езеро“ от мрежата Натура 2000, по отношение на:

- пряко или косвено унищожаване, увреждане или фрагментиране на природни местообитания и местообитания на растителни и животински видове, предмет на опазване в защитената зона; тъй като теренът, предвиден за реализацията на ИП, не попада в границите на Натура 2000 места;

- трансформация на местообитания на видове, безпокойство или прогонване на видове, предмет на опазване в защитената зона, предвид характеристиките на терена и характера на инвестиционното предложение;

- нарушаване целостта и целите на опазване на защитената зона;
- нарушаване кохерентността между съседни защитени зони;
- възникване на отрицателен кумулативен ефект върху защитената зона, при реализацията му в комбинация с други в района на въздействие инвестиционни предложения, планове, програми, проекти.



гр. Бургас, к-с Лазур, ул. „Перущица“ 67, ет.3, п.к.388
Тел: +359 56 813205, Факс: +359 56 813 200
e-mail: riosvbs@unacs.bg
www.riosvbs.com



В тази връзка на основание чл.2, ал.2 от *Наредбата за ОС* Ви уведомявам, че за така заявеното ИП: „Кабел НН от ТНН на ТП "Народен юмрук 2" до електромерно табло монтирано в ПИ 07079.619.58 /УПИ VI-1767, кв.11 по плана на ж.к."Бр. Миладинови"/, ул. "Места" 67 - гр. Бургас за захранване на жилищна сграда в същия имот“ **преценката** на компетентния орган е, че **не е необходимо провеждане на процедура по реда на Глава втора от Наредбата за ОС.**

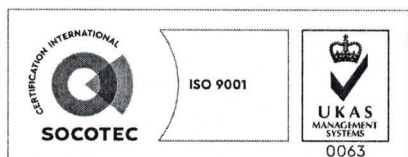
След извършена проверка по наличната към момента в РИОСВ-Бургас цифрова информация и модели за разпространение на дюни природни местообитания по Черноморското крайбрежие е установено, че в терена **няма пясъчни дюни.**

Настоящото произнасяне по отношение на пясъчните дюни, предвид Заповед № РД-299/29.03.2013г. на Министъра на околната среда и водите, следва да се счита и като становище по смисъла на §25, ал. 3 на Закона за устройството на Черноморското крайбрежие.

Настоящото писмо се отнася само за заявените параметри на ИП и не отменя необходимостта от получаване на съгласувания или разрешителни, предвидени в други закони и подзаконовни нормативни актове.

При всички случаи на промяна в параметрите на ИП или на някои от обстоятелствата, при които е издадено настоящото писмо, възложителят е длъжен да уведоми незабавно РИОСВ-Бургас за промените.

ПАВЕЛ МАРИНОВ
Директор на РИОСВ-Бургас



гр. Бургас, к-с Лазур, ул. „Перушица“ 67, ет.3, п.к.388
Тел: +359 56 813205, Факс: +359 56 813 200
e-mail: riosvbs@unacs.bg
www.riosvbs.com



10

