



# РЕПУБЛИКА БЪЛГАРИЯ

## Министерство на околната среда и водите

### Регионална инспекция по околната среда и водите - Бургас

ИЗХ. № ПД-2463 (1)

ГР. БУРГАС 31. 08. 2023

ДО  
ИВЕЛИН КОЛЕВ

ГР. ЦАРЕВО

КОПИЕ ДО  
ОБЩИНА ЦАРЕВО

Относно: План „Изменение на ПУП-ПЗ за имот с идентификатор 48619.501.373 /УПИ I, кв.126/ по КKKP на гр. Царево, кв. „Зона Север“, община Царево“, с възложител: Ивелин Колев

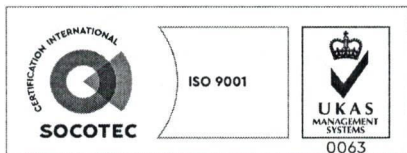
Във връзка с Ваше уведомление с вх. № ПД-2463/03.08.2023 г. в РИОСВ-Бургас за горещитирания план, което приемам като уведомление по чл. 10. ал. 1 от Наредбата за условията и реда за извършване на оценка за съвместимостта на планове, програми, проекти и инвестиционни предложения с предмета и целите на опазване на защитените зони - Наредбата за ОС, на основание чл. 6а, т. 2 от същата Наредба, Ви уведомявам за следното:

План: „Изменение на ПУП-ПЗ за имот с идентификатор 48619.501.373 /УПИ I, кв.126/ по КKKP на гр. Царево, кв. „Зона Север“, община Царево“, **попада** в обхвата на чл. 2, ал. 2 от Наредбата за ОС.

С изменението на ПУП-ПЗ се предвижда промяна на устройствената зона на УПИ I, кв.126 /ПИ 48619.501.373/ по регулационен план на гр. Царево, кв. „Зона Север“ от устройствена жилищна зона „Жм“ в устройствена жилищна зона „Жс“. В горещитирания имот се обособява площадка за строеж, като се предвижда свободно застрояване при спазване на следните устройствени показатели: Плътност на застрояване /Пзастр./ - 60 %; /Кинт/ -2 ; Минимална озеленена площ - 40 %; Височина – 12м (до 4 етажа); начин на застрояване”свободно”.

Достъпът до УПИ I, кв. 126 ще се осъществи от съществуващата улична мрежа в квартала. Местата за паркиране се предвиждат в рамките на УПИ. Електрозахранването на имота ще бъде осъществено чрез свързване към съществуваща мрежа. Водоснабдяването ще бъде осъществено съгласно указанията на ВиК ЕАД.

Предвид наличните данни Ви уведомяваме, че предвиденото изменение на плана **не очертава** рамката на бъдещо развитие на инвестиционни предложения, които попадат в позициите на Приложения № 1 и 2, съответно към чл. 92 и чл. 93 от Закона за опазване на околната среда и **не подлежи** на регламентираните с глава шеста от Закона процедури по преценяване на необходимостта от извършване на екологична оценка и/или оценка на въздействието върху околната среда, задължителна екологична оценка и/или задължителна оценка на въздействието върху околната среда.



гр. Бургас, к-с Лазур, ул. „Перушица“ 67, ет.3, п.к.388

Тел: +359 56 813205, Факс: +359 56 813 200

e-mail: [riosvbs@unacs.bg](mailto:riosvbs@unacs.bg)

[www.riosvbs.com](http://www.riosvbs.com)





Съгласно приложената скица № 15-655227-16.06.2023 г., издадена от Служба по геодезия, картография и кадастър-гр.Бургас, имот с идентификатор 48619.501.373 /УПИ I, кв.126/ по КKKP на гр. Царево, община Царево е с трайно предназначение на територията урбанизирана и начин на трайно ползване: Ниско застрояване /до 10м/ с площ 690 м<sup>2</sup>.

Теренът, предвиден за реализация на плана, **не попада** в границите на защитени територии по смисъла на Закона за защитените територии и **не попада** в границите на защитени зони по смисъла на Закона за биологичното разнообразие (Натура 2000 места). Най-близко е разположена защитена зона /на около 0,58 км/ с код BG0001001 "Ропотамо" за опазване на природните местообитания и на дивата флора и фауна, обявена със Заповед № РД-1042/17.12.2020 г. (обн., ДВ, бр. 19/05.03.2021 г.) на министъра на околната среда и водите, с предложение за увеличаване на площта, разгледано и прието на проведено заседание на 06.07.2021 г. на Националния съвет по биологично разнообразие, изменена /увеличение/ на площта с Решение на Министерски съвет № 564/30.07.2021 г. (обн., ДВ, бр. 64/03.08.2021 г.) .

С оглед гореизложеното, отчитайки местоположението /терен, извън Екологичната мрежа Натура 2000/, обема и характера /изменение на ПУП-ПЗ/ на заявения план, при реализацията му **няма вероятност от отрицателно въздействие** върху най-близко разположената ЗЗ с код BG0001001 „Ропотамо“ от мрежата Натура 2000, **по отношение на:**

- пряко или косвено унищожаване, увреждане или фрагментиране на природни местообитания и местообитания на видове, предмет на опазване в най-близката защитена зона, тъй като територията, предмет на плана, е разложена в урбанизирана територия, извън границите на защитени зони и не представлява природни местообитания и местообитания на видове, предмет на опазване в Екологичната мрежа Натура 2000;

- трансформация на местообитания на видове, безпокойство или прогонване на видове, предмет на опазване в най-близко разположената ЗЗ,

- нарушаване целостта и целите на опазване на защитената зона;

- нарушаване кохерентността между съседни защитени зони;

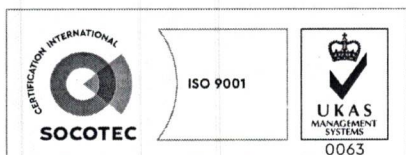
- възникване на отрицателен кумулативен ефект върху защитената зона, при реализацията му в комбинация с други одобрени в района на въздействие инвестиционни предложения, планове, програми, проекти.

В тази връзка на основание чл.2, ал.2 от *Наредбата за ОС* Ви уведомявам, че за така заявения план: „Изменение на ПУП-ПЗ за имот с идентификатор 48619.501.373 /УПИ I, кв.126/ по КKKP на гр. Царево, кв. „Зона Север“, община Царево“ **преценката** на компетентния орган е, че **не е необходимо провеждане на процедура по реда на Глава втора от Наредбата за ОС.**

След извършена проверка по наличната към момента в РИОСВ-Бургас цифрова информация и модели за разпространение на дюнни природни местообитания по Черноморското крайбрежие е установено, че в терена **няма пясъчни дюни**. Настоящото произнасяне по отношение на пясъчните дюни, предвид Заповед № РД-299/29.03.2013 г. на Министъра на околната среда и водите, следва да се счита и като становище по смисъла на §25, ал.3 на Закона за устройството на Черноморското крайбрежие.

С документацията е приложено Задание за изменение на ПУП-ПЗ в обхвата на горецитираните имоти, което може да бъде прието от Община Царево като становище по чл.125, ал.7 от Закона за устройство на територията.

**В допълнение** на гореизложеното Ви обръщам внимание, че за бъдещи инвестиционните предложения/планове/програми и проекти, които възложителят/новия възложител предвижда на по-късен етап от реализиране на настоящото изменение на ПУП-ПЗ, на основание чл.2, ал. 3 и чл. 10, ал. 1 от Наредбата за ОС е длъжен да информира писмено



гр. Бургас, к-с Лазур, ул. „Перущица“ 67, ет.3, п.к.388  
Тел: +359 56 813205, Факс: +359 56 813 200  
e-mail: [riosvbs@unacs.bg](mailto:riosvbs@unacs.bg)  
[www.riosvbs.com](http://www.riosvbs.com)



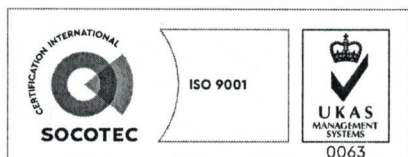
компетентния орган –РИОСВ-Бургас като подаде/внесе уведомление по образец по приложение № 2 от Наредба за ОС, съответно за ИП/план/програма или проект, с цел определяне и при приложимост провеждане на процедура по реда на Закона за биологичното разнообразие.

*Настоящото писмо се отнася само за заявените параметри на план и не отменя необходимостта от получаване на съгласувания или разрешителни, предвидени в други закони и подзаконови нормативни актове.*

*При всички случаи на промяна в параметрите на план или на някои от обстоятелствата, при които е издадено настоящото писмо, възложителят е длъжен да уведоми незабавно РИОСВ-Бургас за промените.*

**ПАВЕЛ МАРИНОВ**

Директор на РИОСВ-Бургас



гр. Бургас, к-с Лазур, ул. „Перушица” 67, ет.3, п.к.388  
Тел: +359 56 813205, Факс: +359 56 813 200  
e-mail: [riosvbs@unacs.bg](mailto:riosvbs@unacs.bg)  
[www.riosvbs.com](http://www.riosvbs.com)

