



РЕПУБЛИКА БЪЛГАРИЯ

Министерство на околната среда и водите

Регионална инспекция по околната среда и водите - Бургас

ИЗХ. № ПД-2462 (1)

ГР. БУРГАС 28. 08. 2023

ДО
НИКОЛАЙ МАТЕЕВ

ГР. СОФИЯ

КОПИЕ ДО
ОБЩИНА ЦАРЕВО

Относно: План „Изменение на ПУП-ПРЗ за УПИ III, кв.123 / ПИ 48619.501.47 по КК/ по плана на гр. Царево, община Царево”, с възложител: Николай Матеев

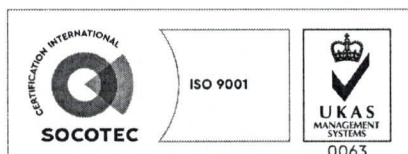
Във връзка с Ваше уведомление с вх. № ПД-2462/03.08.2023 г. в РИОСВ-Бургас за горесцитирания план, което приемам като уведомление по чл. 10. ал. 1 от Наредбата за условията и реда за извършване на оценка за съвместимостта на планове, програми, проекти и инвестиционни предложения с предмета и целите на опазване на защитените зони - Наредбата за ОС, на основание чл. 6а, т. 2 от същата Наредба, Ви уведомявам за следното:

План „Изменение на ПУП-ПРЗ за УПИ III, кв.123 / ПИ 48619.501.47 по КК/ по плана на гр. Царево, община Царево“, **попада** в обхвата на чл. 2, ал. 2 от Наредбата за ОС.

С настоящия проект за изменение на ПУП-ПРЗ за горепосочения имот се предвижда разделяне на УПИ III, кв.123 /ПИ 48619.501.47/ по плана на гр. Царево, кв. „Зона Север" с площ 1849 кв.м на два нови урегулирани поземлени имота: УПИ III-47 с площ 924 кв.м. и УПИ V-47 с площ 925 кв.м, като за всеки от тях се предвиждат и определят параметри на застрояване за средно жилищно застрояване - свободно застрояване : Пзастр. - 60 %; Кинт. -2 %; Минимална озеленена площ - 40 %; Височина ≤ 12 м. Предвиждат се места за паркиране в границите на новопроектираните имоти.

Достъпът до новите урегулирани поземлени имоти ще бъде осъществен от съществуващата улична мрежа в квартала. Електрозахранването на новите урегулирани поземлени имоти ще бъде осъществено чрез свързване към съществуваща мрежа, а водоснабдяването ще бъде осъществено съгласно указанията на „ВиК" - ЕАД гр. Бургас.

Предвид наличните данни Ви уведомяваме, че предвиденото изменение на плана **не очертава** рамката на бъдещо развитие на инвестиционни предложения, които попадат в позициите на Приложения № 1 и 2, съответно към чл. 92 и чл. 93 от Закона за опазване на околната среда и **не подлежи** на регламентираните с глава шеста от Закона процедури по преценяване на необходимостта от извършване на екологична оценка и/или оценка на



гр. Бургас, к-с Лазур, ул. „Перушица" 67, ет.3, п.к.388

Тел: +359 56 813205, Факс:+359 56 813 200

e-mail: riosvbs@unacs.bg

www.riosvbs.com



въздействието върху околната среда, задължителна екологична оценка и/или задължителна оценка на въздействието върху околната среда.

Съгласно приложената скица № 15-606090-05.06.2023 г., издадена от Служба по геодезия, картография и кадастър-гр.Бургас, имот с идентификатор 48619.501.47 по КККР на гр. Царево, община Царево е с трайно предназначение на територията урбанизирана и начин на трайно ползване: За друг вид застрояване и площ 1849 м².

Теренът, предвиден за реализация на плана, **не попада** в границите на защитени територии по смисъла на Закона за защитените територии и **не попада** в границите на защитени зони по смисъла на Закона за биологичното разнообразие (Натура 2000 места). Най-близко е разположена защитена зона /на около 0,53 км/ с код BG0001001 "Ропотамо" за опазване на природните местообитания и на дивата флора и фауна, обявена със Заповед № РД-1042/17.12.2020 г. (обн., ДВ, бр. 19/05.03.2021 г.) на министъра на околната среда и водите, с предложение за увеличаване на площта, разгледано и прието на проведено заседание на 06.07.2021 г. на Националния съвет по биологично разнообразие, изменена /увеличение/ на площта с Решение на Министерски съвет № 564/30.07.2021 г. (обн., ДВ, бр. 64/03.08.2021 г.) .

С оглед гореизложеното, отчитайки местоположението /терен, извън Екологичната мрежа Натура 2000/, обема и характера /изменение на ПУП-ПРЗ/ на заявения план, при реализацията му **няма вероятност от отрицателно въздействие** върху най-близко разположената ЗЗ с код BG0001001 „Ропотамо“ от мрежата Натура 2000, **по отношение на:**

- пряко или косвено унищожаване, увреждане или фрагментиране на природни местообитания и местообитания на видове, предмет на опазване в най-близката защитена зона, тъй като територията, предмет на плана, е разложена в урбанизирана територия, извън границите на защитени зони и не представлява природни местообитания и местообитания на видове, предмет на опазване в Екологичната мрежа Натура 2000;

- трансформация на местообитания на видове, безпокойство или прогонване на видове, предмет на опазване в най-близко разположената ЗЗ,

- нарушаване целостта и целите на опазване на защитената зона;

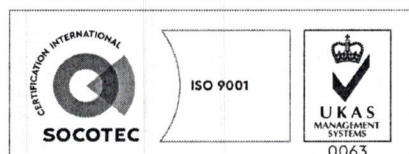
- нарушаване кохерентността между съседни защитени зони, предвид обстоятелството, че теренът, предвиден за реализация на ИП, е разположен в територия с реализирани планове и установени транспортно-комуникационна система и инженерни мрежи;

- възникване на отрицателен кумулативен ефект върху защитената зона, при реализацията му в комбинация с други одобрени в района на въздействие инвестиционни предложения, планове, програми, проекти.

В тази връзка на основание чл.2, ал.2 от *Наредбата за ОС* Ви уведомявам, че за така заявения план „Изменение на ПУП-ПРЗ за УПИ III, кв.123 / ПИ 48619.501.47 по КК/ по плана на гр. Царево, община Царево“ **преценката** на компетентния орган е, че **не е необходимо провеждане на процедура по реда на Глава втора от Наредбата за ОС.**

След извършена проверка по наличната към момента в РИОСВ-Бургас цифрова информация и модели за разпространение на дюни природни местообитания по Черноморското крайбрежие е установено, че в терена **няма пясъчни дюни.**

Настоящото произнасяне по отношение на пясъчните дюни, предвид Заповед № РД-299/29.03.2013 г. на Министъра на околната среда и водите, следва да се счита и като становище по смисъла на §25, ал.3 на Закона за устройството на Черноморското крайбрежие.



гр. Бургас, к-с Лазур, ул. „Перущица“ 67, ет.3, п.к.388
Тел: +359 56 813205, Факс: +359 56 813 200
e-mail: riosvbs@unacs.bg
www.riosvbs.com



С документацията е приложено Задание за изменение на ПУП-ПРЗ в обхвата на горещитираните имоти, което може да бъде прието от Община Царево като становище по чл.125, ал.7 от ЗУТ.

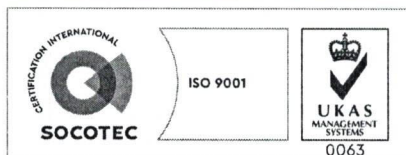
В допълнение на гореизложеното Ви обръщам внимание, че за бъдещи инвестиционните предложения/планове/програми и проекти, които възложителят/новия възложител предвижда на по-късен етап от реализиране на настоящото изменение на ПУП-ПРЗ, на основание чл.2, ал. 3 и чл. 10, ал. 1 от Наредбата за ОС е длъжен да информира писмено компетентния орган –РИОСВ-Бургас като подаде/ внесе уведомление по образец по приложение № 2 от Наредба за ОС, съответно за ИП/план/програма или проект, с цел определяне и при приложимост провеждане на процедура по реда на Закона за биологичното разнообразие.

Настоящото писмо се отнася само за заявените параметри на план и не отменя необходимостта от получаване на съгласувания или разрешителни, предвидени в други закони и подзаконовни нормативни актове.

При всички случаи на промяна в параметрите на план или на някои от обстоятелствата, при които е издадено настоящото писмо, възложителят е длъжен да уведоми незабавно РИОСВ-Бургас за промените.

ПАВЕЛ МАРИНОВ

Директор на РИОСВ-Бургас



гр. Бургас, к-с Лазур, ул. „Перущица” 67, ет.3, п.к.388
Тел: +359 56 813205, Факс: +359 56 813 200
e-mail: riosvbs@unacs.bg
www.riosvbs.com



1