



РЕПУБЛИКА БЪЛГАРИЯ

Министерство на околната среда и водите

Регионална инспекция по околната среда и водите - Бургас

ИЗХ. № ПД-2313 (1)
ГР. БУРГАС 09. 08. 2023

ДО
ИНЖ. СТОЙКО СТОЯНОВ
ДИРЕКТОР НА ОП „ОБЩИНСКИ ГОРИ“ ГР. СРЕДЕЦ

КОПИЕ ДО
ИНЖ. МАРИЯН КОСТАДИНОВ-
ДИРЕКТОР НА РДГ-БУРГАС

Относно: Уведомление за „Предписание за провеждане на санитарна сеч в подотдели: 586:б; 587:б,д; 589:г,ж, землище с. Проход и с. Бистрец, Община Средец“ с възложител: ОП „Общински гори“ гр. Средец

Във връзка с Ваше уведомление с вх. № ПД-2313/17.07.2023 г. в РИОСВ-Бургас за Предписание на основание чл.106, чл.131, ал.2 от Закона за горите за провеждане на санитарна сеч, което приемам като уведомление по чл. 10. ал. 1 от Наредбата за условията и реда за извършване на оценка за съвместимостта на планове, програми, проекти и инвестиционни предложения с предмета и целите на опазване на защитените зони - Наредбата за ОС, на основание чл. 6а, т. 2 от същата Наредба, Ви уведомявам за следното:

„Предписание за провеждане на санитарна сеч в подотдели: 586:б; 587:б,д; 589:г,ж, землище с. Проход и с. Бистрец, Община Средец“, **попада** в обхвата на чл. 2, ал. 2 от Наредбата за ОС.

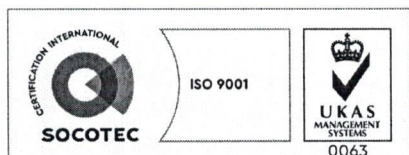
В предписанието е предвидено следното:

Подотдел 586:б – През 2022 г. е проведена възобновителна лесовъдска намеса - пост.котл.сеч 30%. Добити са 143 м3 л.м. или 170 м3 ст.м. В действителност състава е чб8,бл1пр1. Актуализираният общ запас при пълнота 0,5 и ср. височина 16 м е 1590 м3 с клони. В предписанието е предвидено да се изведе санитарна сеч, интензивност 10 %.

Подотдел 587:б – През 2022 г. е проведена отгледна лесовъдска намеса - пробирка 15%. Добити са 37 м3 л.м. или 45 м3 ст.м. В предписанието е предвидено да се изведе санитарна сеч, интензивност 10 %.

Подотдел 587:д – През 2022 г. е проведена възобновителна лесовъдска намеса - пост.котл.сеч 20 %. Добити са 331 м3 л.м. или 390 м3 ст.м. В действителност състава е блб,чб3,срлп1. Актуализираният общ запас при пълнота 0,5 и ср. височина 15 м е 990 м3 с клони. В предписанието е предвидено да се изведе санитарна сеч, интензивност 100 % върху 2,0 ха и 10 % върху 6,6 ха.

Подотдел 589:г – През 2022 г. е проведена възобновителна лесовъдска намеса - пост.котл.сеч 30 %. Добити са 70 м3 л.м. или 800 м3 ст.м. В действителност състава е чб8,бл1,црп1. Актуализираният общ запас при пълнота 0,7 и ср. височина 15 м е 780 м3 с клони. В предписанието е предвидено да се изведе санитарна сеч, интензивност 10 %.



гр. Бургас, к-с Лазур, ул. „Перушица“ 67, ет.3, п.к.388
Тел: +359 56 813205, Факс: +359 56 813 200
e-mail: riosvbs@unacs.bg
www.riosvbs.com



Подотдел 589:ж – През 2022 г. е проведена възобновителна лесовъдска намеса - пост.котл.сеч 30 %. Добити са 183 м3л.м. или 215 м3 ст.м. В действителност след сечта пълнотата е 0,3 /от 0,1 до 0,5/. Актуализираният общ запас при тази пълнота и ср. височина 17 м е 825 м3 с клони. В предписанието е предвидено да се изведе санитарна сеч, интензивност 70 %.

Към документацията е приложен Константивен протокол серия ЖОО № 0035846/13.07.2023 г. на РДГ-Бургас за извършена проверка на разглежданите подотдели.

Предписанието не е свързано с промяна предназначението и/или начина на трайно ползване на имота, в който се предвижда реализирането му.

Предвидените мероприятия не са в противоречие с утвърдените от изпълнителния директор на Изпълнителна агенция по горите „Режими за устойчиво управление на горите в Натура 2000“, на основание чл.4, ал.1, т.2 от Наредба № 8 от 05.08.2011 за сечите в горите.

Дейностите, свързани с реализацията на предписанието, **не попадат** в позициите на Приложения № 1 и 2, съответно към чл. 92 и чл. 93 от Закона за опазване на околната среда и **не подлежат** на процедури по реда на Глава шеста от ЗООС (преценяване на необходимостта от извършване на екологична оценка и/или оценка на въздействието върху околната среда, задължителна екологична оценка и/или задължителна оценка на въздействието върху околната среда).

Теренът, предвиден за реализация на предписанието, **не попада** в границите на защитени територии по смисъла на Закона за защитените територии и **не попада** в границите на защитени зони по смисъла на Закона за биологичното разнообразие (Натура 2000 места). Най-близко разположените защитени зони са за опазване на природните местообитания и на дивата флора и фауна с код BG0000198 „Средецка река“ определена по чл. 6, ал. 1, т. 1 и т. 2 от Закона за биологичното разнообразие и обявена със Заповед № РД-346/31.03.2021 г. на министъра на околната среда и водите (ДВ, бр.56/06.07.2021 г.) и ЗЗ за опазване на дивите птици с код BG0002066 „Западна Странджа“ определена съгласно чл. 6, ал. 1, т. 3 и т. 4 от ЗБР и обявена със Заповед № РД-533/26.06.2010г (обн., ДВ бр.52/2010 г.) изменена със Заповед № РД-83/28.01.2013 г. (ДВ, бр.10/2013 г.) и двете на министъра на околната среда и водите..

С оглед гореизложеното, отчитайки местоположението /територията с трайно предназначение:горска/, обема и характера /санитарна сеч / на заявеното предписание, при реализацията му **няма вероятност от отрицателно въздействие** върху ЗЗ с код BG0000198 „Средецка река“ и с код BG0002066 „Западна Странджа“ от мрежата Натура 2000, **по отношение на:**

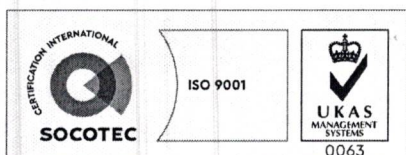
- пряко или косвено унищожаване, увреждане или фрагментиране на природни местообитания и местообитания на растителни и животински видове, предмет на опазване;

- трансформация на местообитания на видове, безпокойство или прогонване на видове, предмет на опазване в защитената зона, предвид характера и продължителността на предвидените с предписанието дейности;

- нарушаване целостта и целите на опазване на защитената зона, тъй като с предвидените дейности не се създават условия и предпоставки за изменение на територии и ключови елементи на околната среда, определящи структурата и естественото функциониране на местообитанията на видовете, предмет на опазване в най-близко разположените защитени зони;

- нарушаване кохерентността между съседни защитени зони, тъй като възможните шумови и антропогенни въздействия са локални, временни и обратими и не се очаква да доведат до значително безпокойство върху видовете, предмет на опазване в Натура 2000 място;

- възникване на отрицателен кумулативен ефект върху защитените зони, при реализацията на програмата в комбинация с други в района на въздействие инвестиционни предложения,



гр. Бургас, к-с Лазур, ул. „Перушица“ 67, ет.3, п.к.388
Тел: +359 56 813205, Факс: +359 56 813 200
e-mail: riosvbs@unacs.bg
www.riosvbs.com



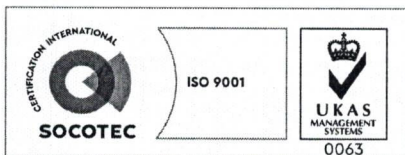
планове, програми, проекти, предвид обстоятелството, че предвижданията на предписанието не са свързани с промяна предназначението на територията и същата и в бъдеще ще продължи да предоставя подходящи местообитания за размножаване, хранене, почивка и укритие на видове животни, предмет на опазване.

В тази връзка на основание чл.2, ал.2 от *Наредбата за ОС* Ви уведомявам, че за така заявеното предписание: „Предписание за провеждане на санитарна сеч в подотдели: 586:б; 587:б,д; 589:г,ж, землище с. Проход и с. Бистрец, Община Средец“ **преценката** на компетентния орган е, че **не е необходимо провеждане на процедура по реда на Глава втора** от Наредбата за ОС.

Настоящото писмо се отнася само за заявените параметри на предписанието и не отменя необходимостта от получаване на съгласувания или разрешителни, предвидени в други закони и подзаконовни нормативни актове.

При всички случаи на промяна в данните посочени в уведомлението или на някое от обстоятелствата, при които е издадено настоящето писмо, възложителят е длъжен да уведоми незабавно РИОСВ-Бургас за промените.

ПАВЕЛ МАРИНОВ
Директор на РИОСВ-Бургас



гр. Бургас, к-с Лазур, ул. „Перушица“ 67, ет.3, п.к.388
Тел: +359 56 813205, Факс: +359 56 813 200
e-mail: riosvbs@unacs.bg
www.riosvbs.com

