



## РЕПУБЛИКА БЪЛГАРИЯ

Министерство на околната среда и водите

Регионална инспекция по околната среда и водите - Бургас

ИЗХ. № ПД-1982(3)

ГР. БУРГАС 14. 07. 2023

ДО

„ВОДОСНАБДЯВАНЕ И КАНАЛИЗАЦИЯ“ ЕАД

УЛ. „ГЕН. ВЛАДИМИР ВАЗОВ“ № 3

ГР. БУРГАС

КОПИЕ ДО

ОБЩИНА ПРИМОРСКО

ОБЩИНА ЦАРЕВО

КОПИЕ ДО

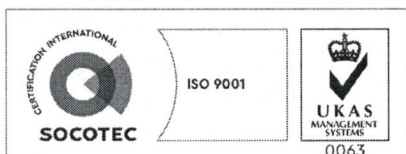
БАСЕЙНОВА ДИРЕКЦИЯ „ЧЕРНОМОРСКИ РАЙОН“

**Относно:** Инвестиционно предложение „Реконструкция на Деривация Ясна поляна от ГРШ 1 до връзка към водоем гр. Царево, община Царево”, с възложител: „Водоснабдяване и канализация“ ЕАД

Във връзка с внесената от Вас документация с вх. № ПД-1982/2023г. в РИОСВ-Бургас за цитираното инвестиционно предложение, която приемам като уведомление по чл.10, ал.1 от Наредбата за условията и реда за извършване на оценка за съвместимостта на планове, програми, проекти и инвестиционни предложения с предмета и целите на опазване на защитените зони, наричана за краткост Наредбата за ОС и на основание чл.6а, т.2 от същата, Ви уведомявам следното:

Инвестиционно предложение „Реконструкция на Деривация Ясна поляна от ГРШ 1 до връзка към водоем гр. Царево, община Царево” попада в обхвата на чл.2, ал.2 от Наредбата за ОС.

Настоящото инвестиционно предложение предвижда извършване на строително-ремонтни дейности, свързани с реконструкция на Деривация Ясна поляна в участък № 3 (от ГРШ 1 до връзка към водоем гр. Царево, община Царево). Съществуващия деривационен водопровод е изграден от стоманени тръби  $\phi 820$  мм и  $\phi 720$  мм в участъка до отклонението за водоем Китен и водоем Лозенец, въведени в експлоатация между 1986-1989г. Водопроводът е разположен в пълно съответствие с предвижданията на ПУП-ПП, одобрен със Заповед № РД-09-145/15.12.2020г., от Областния управител на Бургас. Всички елементи, тръби и съоразения от настоящия проект са вписани в рамките на одобрения и влязъл в сила сервитут. Проектното трасе ще се изпълни от чугунени тръби и съответните фитинги. Дейностите ще се изпълнят по изцяло безизкопен начин, под руслото на водните обекти и без СМР в рамките на обхвата им. Пресичането на р. Караагач ще се извърши по съществуваща мостова конструкция, като съответно ще се реализира въздушно преминаване извън обхвата на водния обект. Преминаването е предвидено въздушно без нарушаване на бреговете на реката или нейното дъно и отточни характеристики при следните географски координати:  $42^{\circ}13'12.76''$  и  $27^{\circ}45'15.21''$ . В началото и края на текущия обхват са



гр. Бургас, к-с Лазур, ул. „Перушица” 67, ет.3, п.к.388

Тел: +359 56 813205, Факс: +359 56 813 200

e-mail: [riosvbs@unacs.bg](mailto:riosvbs@unacs.bg)

[www.riosvbs.com](http://www.riosvbs.com)





предвидени шахти и спирателен кран на линията на главния водопровод. Общата дължина на главния деривационен водопровод Ясна Поляна в рамките на настоящия проект възлиза на 13092,50 м. Трасето на водопровода преминава през следните имоти:

- ПИ № 48619.1.4, област Бургас, община Царево, гр. Царево, вид собственост общинска частна, вид територия Горска, с НТП ДЕРЕ

- ПИ № 44094.6.1, област Бургас, община Царево, с. Лозенец, вид собственост Държавна публична, вид територия Територия заета от води и водни обекти, с НТП Гранична река.

- ПИ № 37023.1.509, област Бургас, община Приморско, гр. Китен, вид собственост Държавна частна, вид територия, заета от води и водни обекти, с НТП Гранична река;

- ПИ № 37023.1.508, област Бургас, община Приморско, гр. Китен, вид собственост Държавна частна, вид територия, заета от води и водни обекти, с НТП Гранична река.

Настоящото инвестиционно предложение е част от инвестиционно намерение „Регионално прединвестиционно проучване (РПИП) за обособена територия обслужвана от „ВиК“ ЕАД, гр. Бургас“, за което Директорът на РИОСВ-Бургас е издал Решение № БС-108-ПР/2018г. за преценяване на необходимостта от извършване на оценка на въздействието върху околната среда, с характер да не се извършва ОВОС.

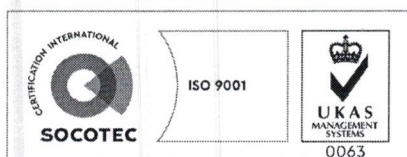
С писмо с изх. № ПД-565(28)/18.01.2019г. Директорът на РИОСВ-Бургас е съгласувал осъществяване на ИП в обхвата на „Регионално прединвестиционно проучване на обособена територия обслужвана от „ВиК –Бургас“ ЕАД, град Бургас, с което е определил, че предложените обекти са оценени в хода на проведена процедура по реда на Глава шеста от ЗООС и чл. 31 от ЗБР, приключила с постановено Решение № БС-108-ПР/2018г. и не намира основание за провеждане на нови процедури по екологичното законодателство.

С писмо с изх. № ПД-926(1)/19.06.2019г., Директорът на РИОСВ-Бургас е определил, че за: „ПУП-ПП за реконструкция на част от деривация „Ясна Поляна“ със следните участъци: Реконструкция на деривация Ясна поляна от НВ 4000 до НВ на град Приморско; **Реконструкция на деривация Ясна поляна от ГРШ 1 до връзка към водоеми на град Царево**; Реконструкция на деривация Ясна поляна от ГРШ 1 до отклонение към град Созопол; Реконструкция на деривация Ясна поляна от отклонение за град Созопол до град Черноморец, включващ подобекти: Реконструкция на деривация Ясна поляна от участък Окл. Град Созопол-Окл. Град Черноморец; Довеждащ водопровод от В.О. т. 68 до НР Каваца /т. 68-т. 173/ и Главна разпределителна шахта 1 /т. 233/“, с възложител: Министерство на регионално развитие не се изисква извършване на самостоятелна процедура по екологична оценка, както и самостоятелна процедура по оценка на съвместимостта.

На основание чл.4а, ал.1 от НУРИОВОС, РИОСВ-Бургас изпраща представената документация с Вх. № ПД-1982/15.06.2023г. за ИП „Реконструкция на Деривация Ясна поляна от ГРШ 1 до връзка към водоем гр. Царево, община Царево“, с възложител: „Водоснабдяване и канализация“ ЕАД до Басейнова дирекция „Черноморски район“- Варна, за становище по компетентност.

Съгласно становище с изх. №05-10-1172/А1/04.07.2023г. на Директора на БДЧР-Варна за „Реконструкция на Деривация Ясна поляна от ГРШ 1 до връзка към водоем гр. Царево, община Царево“, е видно, че ИП е допустимо спрямо Плана за управление на речните басейни 2016-2021г. (ПУРБ) и спрямо Плана за управление на риска от наводнения 2016-2021г. (ПУРБ), при спазване на условията заложиени в цитираното становище, копие от което се прилага към настоящото писмо.

Посочените по-горе дейности, свързани с реализация на инвестиционно предложение /ИП/ не попадат в позициите на Приложения № 1 и 2, съответно към чл. 92 и чл. 93 от Закона за



гр. Бургас, к-с Лазур, ул. „Перушица“ 67, ет.3, п.к.388  
Тел: +359 56 813205, Факс: +359 56 813 200  
e-mail: [riosvbs@unacs.bg](mailto:riosvbs@unacs.bg)  
[www.riosvbs.com](http://www.riosvbs.com)





опазване на околната среда и не подлежи на регламентирани с Глава шеста от Закона процедури по преценяване на необходимостта от извършване на екологична оценка и/или оценка на въздействието върху околната среда, задължителна екологична оценка и/или оценка на въздействието върху околната среда.

Разглежданото трасе, предмет на настоящото инвестиционно предложение не попада в границите на защитена територия, по смисъла на Закона за защитените територии и не попада в границите на защитена зона, по смисъла на Закона за биологичното разнообразие (Натура 2000). Най-близко до трасето, предмет на реконструкция са разположени защитени зони BG0001001 „Ропотамо“ за опазване на природните местообитания и на дивата флора и фауна, обявена със Заповед № РД-1042/17.12.2020г. на министъра на околната среда и водите (ДВ, бр.19/05.03.2021г.), изменена (увеличение на площта) с Решение на Министерски съвет № 564 от 30.07.2021г. (обн., ДВ, бр.64/03.08.2021г.) и BG0000143 „Караагач“ за опазване на природните местообитания и на дивата флора и фауна, приета с РМС №122/2007 г. (ДВ, бр. 21/09.03.2007 г.), изм. с РМС № 588/06.08.2021г. (ДВ, бр.67/13.08.2021г.). Осъществяването на инвестиционното предложение не е свързано с промяна на предназначението и/или начина на трайно ползване на имотите.

Предвид гореизложеното, отчитайки местоположението на трасето (извън границите на защитени зони) и характера на инвестиционното предложение (реконструкция на деривация Ясна поляна, за която има проведени процедури от РИОСВ), считам че при реализацията на ИП няма вероятност от отрицателно въздействие върху горепосочените най-близко разположени защитени зони. В тази връзка на основание чл.2, ал.2 от Наредбата за ОС преценката на компетентния орган е, че **не е необходимо провеждане на процедура по реда на Глава втора от Наредбата за ОС.**

След извършена проверка по наличната към момента в РИОСВ-Бургас цифрова информация и модели за разпространение на дюнни природни местообитания по Черноморското крайбрежие, Ви уведомяваме, че **разглежданото трасе не засяга площ с характеристика на пясъчни дюни.** Уведомяваме Ви, че цитираното становище, предвид Заповед № РД-299/29.03.2013 г. на Министъра на околната среда и водите, следва да се счита и като становище по смисъла на §25, ал.3 на Закона за устройство на Черноморското крайбрежие.


*Настоящото писмо се отнася само за заявените параметри на инвестиционното предложение и не отменя необходимостта от получаване на съгласувания или разрешителни, предвидени в други закони и подзаконови нормативни актове.*

*При всички случаи на промяна в параметрите на инвестиционното предложение или на някои от обстоятелствата, при които е издадено настоящото писмо възложителят е длъжен да уведоми незабавно РИОСВ-Бургас за промените.*

**Приложение: Становище с изх. № 05-10-1172(А1)/04.07.2023 г. на БДЧР-Варна.**

**ПАВЕЛ МАРИНОВ**

Директор на РИОСВ – Бургас



гр. Бургас, к-с Лазур, ул. „Перушица“ 67, ет.3, п.к.388

Тел: +359 56 813205, Факс: +359 56 813 200

e-mail: [riosvbs@unacs.bg](mailto:riosvbs@unacs.bg)

[www.riosvbs.com](http://www.riosvbs.com)

