



РЕПУБЛИКА БЪЛГАРИЯ

Министерство на околната среда и водите

Регионална инспекция по околната среда и водите - Бургас

ИЗХ. № ПД-1909(1)

ГР. БУРГАС 03. 07. 2023

ДО

„ВАМИ-КО“ ЕАД

УЛ. „ТРЕТИ МАРТ“ № 56

ГР. ПРИМОРСКО

КОПИЕ ДО

ОБЩИНА ПРИМОРСКО

Относно: План: „Изменение на ПУП-ПЗ за поземлен имот с идентификатор 58356.506.314 по КК на гр. Приморско, УПИ III, кв. 33а, община Приморско“, с възложител „Вами-Ко“ ЕАД


Във връзка с Ваше уведомление с вх. № ПД-1909/09.06.2023 г. в РИОСВ-Бургас за горесцитирания план, което приемам като уведомление по чл. 10. ал. 1 от Наредбата за условията и реда за извършване на оценка за съвместимостта на планове, програми, проекти и инвестиционни предложения с предмета и целите на опазване на защитените зони - Наредбата за ОС, на основание чл. 6а, т. 2 от същата Наредба, Ви уведомявам за следното:

План: „Изменение на ПУП-ПЗ за поземлен имот с идентификатор 58356.506.314 по КК на гр. Приморско, УПИ III, кв. 33а, община Приморско“, **попада** в обхвата на чл. 2, ал. 2 от Наредбата за ОС.

Изменението на ПУП-ПЗ за поземлен имот с идентификатор 58356.506.314 по КК на гр. Приморско, УПИ III, кв. 33а, община Приморско е свързано с предвиждане на устройствена зона „Жс“, средноетажно жилищно строителство, при спазване на следните показатели на застрояване: К плътност - 40%, Кинт. = 2,0 /, Минимално озеленена площ - 50%, Етажност – от 4,0 до 12 м.

ПИ с идентификатор 58356.506.314 по КК на гр. Приморско, УПИ III, кв. 33а, община Приморско с площ 1006 м². представлява урбанизирана територията с начин на трайно ползване: средно застрояване (10-15 м), съгласно скица № 15-603896/05.06.2023 г., издадена от Служба по геодезия, картография и кадастър - Бургас. В разглежданият имот е реализирана сграда 58356.506.314.1 по КК на гр. Приморско, община Приморско с функционално предназначение: Жилищна сграда със смесено предназначение.

Предвид наличните данни, предвиденото изменение на плана **не очертава** рамката на бъдещо развитие на инвестиционни предложения, които попадат в позициите на Приложения № 1 и 2, съответно към чл. 92 и чл. 93 от Закона за опазване на околната среда и **не подлежи** на регламентираните с глава шеста от Закона процедури по преценяване на необходимостта от извършване на екологична оценка и/или оценка на въздействието върху околната среда, задължителна екологична оценка и/или задължителна оценка на въздействието върху околната



гр. Бургас, к-с Лазур, ул. „Перущица“ 67, ет.3, п.к.388

Тел: +359 56 813205, Факс: +359 56 813 200

e-mail: riosvbs@unacs.bg

www.riosvbs.com



среда.

Теренът, предвиден за реализация на ИП, **не попада** в границите на защитени територии по смисъла на Закона за защитените територии и **не попада** в границите на защитени зони по смисъла на Закона за биологичното разнообразие (Натура 2000 места). Най-близко разположена /на около 0,05 км/ е защитена зона за опазване на природните местообитания и на дивата флора и фауна с код BG0001001 "Ропотамо" определена по чл. 6, ал. 1, т. 1 и т. 2 от ЗБР и обявена със Заповед № РД-1042/17.12.2020 г. (обн., ДВ, бр. 19/05.03.2021 г.) на министъра на околната среда и водите, с предложение за увеличаване на площта, разгледано и прието на проведено заседание на 06.07.2021 г. на Националния съвет по биологично разнообразие, изменена /увеличение/ на площта с Решение на Министерски съвет № 564/30.07.2021 г. (обн., ДВ, бр. 64/03.08.2021 г.).

С оглед гореизложеното, отчитайки местоположението /територията, предвидена за реализация на ИП, е урбанизирана и реализирано строителство/, обема и характера /изменение на ПУП-ПЗ/ на заявения план, при реализацията му **няма вероятност от отрицателно въздействие** върху защитена зона за опазване на природните местообитания и на дивата флора и фауна с код BG0001001 "Ропотамо" от мрежата Натура 2000, **по отношение на:**

- пряко или косвено унищожаване, увреждане или фрагментиране на природни местообитания и местообитания на растителни и животински видове, предмет на опазване, тъй като теренът, в който е предвидено да се реализира плана, представлява антропогенно повлияна територия;

- трансформация на местообитания на видове, безпокойство или прогонване на видове, предмет на опазване в защитената зона, тъй като ПУП-ПЗ сам по себе си не е свързан с генериране на шум в околната среда, но той е част от ИП, реализирането на което като въздействие се очаква да е с локален характер, временно и обратимо, предимно през строителния период;

- нарушаване целостта и целите на опазване на защитените зони;

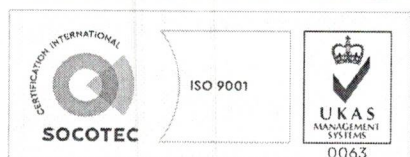
- нарушаване кохерентността между съседни защитени зони, тъй като реализацията на ИП не е свързана с промяна на трайно предназначение и начин на трайно ползване на територията;

- възникване на отрицателен кумулативен ефект върху защитените зони, при реализацията на ИП в комбинация с други в района на въздействие инвестиционни предложения, планове, програми, проекти, предвид физическото състояние на теренът, предмет на разглеждане, местоположението и характерът му.

В тази връзка на основание чл.2, ал.2 от *Наредбата за ОС* Ви уведомявам, че за така заявения план: „Изменение на ПУП-ПЗ за поземлен имот с идентификатор 58356.506.314 по КК на гр. Приморско, УПИ III, кв. 33а, община Приморско“ **преценката** на компетентния орган е, че **не е необходимо провеждане на процедура по реда на Глава втора от Наредбата за ОС.**

След извършена проверка по наличната към момента в РИОСВ-Бургас цифрова информация и модели за разпространение на дюни природни местообитания по Черноморското крайбрежие е установено, че в територията, предвидена за реализация на плана, **няма пясъчни дюни.** Настоящото становище по отношение на пясъчните дюни, предвид Заповед № РД-299/29.03.2013г. на Министъра на околната среда и водите, следва да се счита и като становище по смисъла на §25, ал. 3 на Закона за устройството на Черноморското крайбрежие.

Съобразно горното и предвид факта, че сте приложили задание за изработване на проект за Изменение на ПУП-ПЗ за поземлен имот с идентификатор 58356.506.314 по КК на



гр. Бургас, к-с Лазур, ул. „Перушица“ 67, ет.3, п.к.388
Тел: +359 56 813205, Факс: +359 56 813 200
e-mail: riosvbs@unacs.bg
www.riosvbs.com



гр. Приморско, УПИ III, кв. 33а, община Приморско, моля настоящото писмо да бъде прието от община Приморско, като становище по чл.125, ал.7 от Закона за устройство на територията.


В допълнение на гореизложеното Ви обръщам внимание, че за бъдещи инвестиционните предложения/планове/програми и проекти, които възложителят/новия възложител предвижда на по-късен етап от реализиране на настоящото изменение на ПУП-ПЗ, на основание чл.2, ал. 3 и чл. 10, ал. 1 от Наредбата за ОС е длъжен да информира писмено компетентния орган – РИОСВ-Бургас като подаде/ внесе уведомление по образец по приложение № 2 от Наредба за ОС, съответно за ИП/план/програма или проект, с цел определяне и при приложимост провеждане на процедура по реда на Закона за биологичното разнообразие.

Настоящото писмо се отнася само за заявените параметри на плана и не отменя необходимостта от получаване на съгласувания или разрешителни, предвидени в други закони и подзаконовни нормативни актове.

При всички случаи на промяна в параметрите на плана или на някои от обстоятелствата, при които е издадено настоящото писмо, възложителят е длъжен да уведоми незабавно РИОСВ-Бургас за промените.

ПАВЕЛ МАРИНОВ

Директор на РИОСВ-Бургас



гр. Бургас, к-с Лазур, ул. „Перушица“ 67, ет.3, п.к.388

Тел: +359 56 813205, Факс: +359 56 813 200

e-mail: riosvbs@unacs.bg

www.riosvbs.com

