



## РЕПУБЛИКА БЪЛГАРИЯ

### Министерство на околната среда и водите

#### Регионална инспекция по околната среда и водите - Бургас

ИЗХ. № ПД-1869 (1)  
ГР. БУРГАС 27. 06. 2023

ДО  
ТОДОР ТОДОРОВ

ГР. ЧЕРНОМОРЕЦ

КОПИЕ ДО  
ОБЩИНА СОЗОПОЛ

**Относно:** инвестиционно предложение: „Изграждане на фотоволтаична електроцентрала с мощност 30 kWp върху покривите на съществуваща сграда с идентификатор 81178.501.367.1 и пристройка към нея с идентификатор 81178.501.367.2 по КК, в имот с идентификатор 81178.501.367 по КК (УПИ VII-482, кв. 48 по плана) на гр. Черноморец, община Созопол”, с възложител Тодор Тодоров

Във връзка с внесената от Вас документация с вх. № ПД-1869/2023г. в РИОСВ-Бургас за цитираното инвестиционно предложение, която приемам като уведомление по чл.10, ал.1 от Наредбата за условията и реда за извършване на оценка за съвместимостта на планове, програми, проекти и инвестиционни предложения с предмета и целите на опазване на защитените зони, наричана за краткост Наредбата за ОС и на основание чл.6а, т.2 от същата, Ви уведомявам следното:


Инвестиционно предложение „Изграждане на фотоволтаична електроцентрала с мощност 30 kWp върху покривите на съществуваща сграда с идентификатор 81178.501.367.1 и пристройка към нея с идентификатор 81178.501.367.2 по КК, в имот с идентификатор 81178.501.367 по КК (УПИ VII-482, кв. 48 по плана) на гр. Черноморец, община Созопол”, попада в обхвата на чл. 2, ал. 2 от Наредбата за ОС.

Инвестиционното предложение е свързано с изграждане на фотоволтаична електрическа централа (ФЕЦ) с мощност 30 kWp върху покривите на съществуваща сграда с идентификатор 81178.501.367.1 и пристройка към нея с идентификатор 81178.501.367.2 по КК на гр. Черноморец, община Созопол, област Бургас.

Фотоволтаичната централа ще се състои от 60 фотоволтаични панела с единична мощност 560 Wp, монтирани върху метални конструкции върху покривите на сградите, разпределени в 4 стринга. За преобразуване на постоянния ток в променлив ще се използва 1 брой трифазен инвертор, с мощност 30 kW.

Фотоволтаичните панели и стринговете са свързани в кабелна мрежа към разпределително табло.

Произведената електрическа енергия от ФЕЦ ще се отдава към електроразпределителната мрежа на „ЕР ЮГ“ ЕАД. Мястото на присъединяване електрическата централа към електроразпределителната мрежа е: съществуващо електромерно табло до стълб 1/5 от ВМрНН, изв. 2 ТП/БКТП „ВРЕМЕ“, КЛ/ВЛ „МАУНА“, п/ст „СОЗОПОЛ“.



гр. Бургас, к-с Лазур, ул. „Перущица“ 67, ет.3, п.к.388

Тел: +359 56 813205, Факс: +359 56 813 200

e-mail: [riosvbs@unacs.bg](mailto:riosvbs@unacs.bg)

[www.riosvbs.com](http://www.riosvbs.com)



Посочените по-горе дейности, свързани с изграждане на ограда към инвестиционното предложение не попадат в позициите на Приложения № 1 и 2, съответно към чл. 92 и чл. 93 от Закона за опазване на околната среда (ЗООС) и не подлежат на регламентираните с глава шеста от ЗООС процедури по преценяване на необходимостта от извършване на екологична оценка и/или оценка на въздействието върху околната среда, задължителна екологична оценка и/или оценка на въздействието върху околната среда.

Теренът не попада в границите на защитени територии по смисъла на Закона за защитените територии. Попада в защитена зона BG0002077 „Бакърлъка” за опазване на дивите птици, обявена със Заповед №РД-530/26.05.2010г. на Министъра на околната среда и водите (ДВ, бр. 49/2010г.); Заповед за поправка на очевидна фактическа грешка в заповедта за обявяване №РД-563/22.07.2014г. (ДВ, бр. 67/12.08.2014г.).

При извършената проверка за допустимост във връзка с чл.12, ал.2 от Наредбата за ОС, се установи, че реализацията на цитираното по-горе инвестиционно предложение е допустима със забранителния режим на зоната, определен със заповедта за обявяването и изменението и.



С оглед гореизложеното, отчитайки местоположението, обема и характера на предвидените дейности, както и че при реализацията им не се предполага увреждане и трансформация на местообитания и местообитания на видове в зоната, не се създава трайна преграда, която да възпрепятства миграцията на видове, а възможните шумови и антропогенни въздействия са временни и обратими, при реализацията им няма вероятност от отрицателно въздействие върху гореописаната защитената зона. В тази връзка на основание чл.2, ал.2 от Наредбата за ОС Ви уведомявам, че преценката на компетентния орган е, че **не е необходимо провеждане на процедура по реда на Глава втора от Наредбата за ОС.**

След извършена проверка по наличната към момента в РИОСВ-Бургас цифрова информация и модели за разпространение на дюнни природни местообитания по Черноморското крайбрежие, е установено, **че в разглежданата площ няма пясъчни дюни.** Настоящото становище по отношение на пясъчните дюни, предвид Заповед № РД-299/29.03.2013г. на Министъра на околната среда и водите, следва да се счита и като становище по смисъла на §25, ал.3 на Закона за устройство на Черноморското крайбрежие.

*Настоящото писмо се отнася само за заявените параметри на инвестиционното предложение и не отменя необходимостта от получаване на съгласувания или разрешителни, предвидени в други закони и подзаконови нормативни актове.*

*При всички случаи на промяна в параметрите на инвестиционното предложение или на някои от обстоятелствата, при които е издадено настоящото писмо възложителят е длъжен да уведоми незабавно РИОСВ-Бургас за промените.*

**ПАВЕЛ МАРИНОВ**  
Директор на РИОСВ-Бургас



гр. Бургас, к-с Лазур, ул. „Перущица” 67, ет.3, п.к.388  
Тел: +359 56 813205, Факс: +359 56 813 200  
e-mail: [riosvbs@unacs.bg](mailto:riosvbs@unacs.bg)  
[www.riosvbs.com](http://www.riosvbs.com)

