



# РЕПУБЛИКА БЪЛГАРИЯ

Министерство на околната среда и водите

Регионална инспекция по околната среда и водите - Бургас

ИЗХ. № ПД-644/(16)

ГР. БУРГАС 23. 06. 2023

ДО  
ЯНКО СИМОВ  
ГР. БУРГАС,

КОПИЕ ДО:  
ОБЩИНА БУРГАС  
БАСЕЙНОВА ДИРЕКЦИЯ „ЧЕРНОМОРСКИ РАЙОН“, ГР. ВАРНА  
ДИРЕКЦИЯ „МОРСКА АДМИНИСТРАЦИЯ-БУРГАС“

ОТНОСНО: инвестиционно предложение „Разполагане на спортно съоръжение уейк парк – въжена линия за водни спортове на територията КИК „Ченгене скеле“, гр. Бургас, община Бургас и прилежащата акватория”, с възложител ЯНКО СИМОВ

Във връзка с внесената от Вас документация с вх. № ПД-644/2023 г. в РИОСВ-Бургас за инвестиционното предложение, която приемам като уведомление по чл. 10, ал. 1 от Наредбата за условията и реда за извършване на оценка за съвместимостта на планове, програми, проекти и инвестиционни предложения с предмета и целите на опазване на защитените зони - Наредбата за ОС, на основание чл. 6а, т. 2 от същата Наредба, Ви уведомявам за следното:

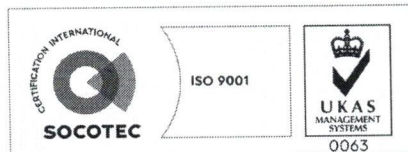
Инвестиционното предложение „Разполагане на спортно съоръжение уейк парк – въжена линия за водни спортове на територията КИК „Ченгене скеле“, гр. Бургас, община Бургас и прилежащата акватория”, попада в обхвата на чл. 2, ал. 2 от Наредбата за ОС.

Предвижда се монтиране на елементи, съставлящи временно поставяемо съоръжение - Уейк парк въжена линия за водни спортове – водни ски и уейк борд, в границите на културо-исторически комплекс „Ченгене скеле“, гр. Бургас, община Бургас. Временното поставяемо спортно съоръжение за развлечение и спорт ще се състои от 5 броя пилони (стълбове), свързани помежду си с движещо се въже, поставени във водата без бетонов фундамент и фиксация, върху подложки закрепени към стълбовете - краче. Пилоните ще бъдат закрепени с помощта на 10 броя обтяжни въжета (проволки) за да бъдат изправени вертикално. Пет от обтягащите въжета ще бъдат фиксирани за морското дъно с котви – тип анкер, като няма да бъдат използвани бетонни котви, а останалите пет обтяжни въжета ще бъдат фиксирани за сушата към съществуващи обекти (тетраподи, кей, скали).

Съоръжението ще бъде монтирано в следните имоти с идентификатори:

- 07079.10.1245 по КК на гр. Бургас, вид собственост – държавна публична, вид на територията заета от води и водни площи, НТП за пристанище, с площ 1254 кв.м;
- 07079.831.75 по КК на гр. Бургас, вид собственост – общинска публична, вид на територията земеделска, НТП за Обществен извънселищен парк, горски парк, с площ 12849 кв.м.

Акваторията с географски координати за монтаж на пилони, както следва:



гр. Бургас, к-с Лазур, ул. „Перушица“ 67, ет.3, п.к.388  
Тел: +359 56 813205, Факс: +359 56 813 200  
e-mail: [riosvbs@unacs.bg](mailto:riosvbs@unacs.bg)  
[www.riosvbs.com](http://www.riosvbs.com)





- |    |                |                |
|----|----------------|----------------|
| 1. | N 42°26'26,83" | E 27°31'43,09" |
| 2. | N 42°26'20,48" | E 27°31'40,32" |
| 3. | N 42°26'20,75" | E 27°31'38,38" |
| 4. | N 42°26'27,83" | E 27°31'38,48" |
| 5. | N 42°26'28,43" | E 27°31'41,48" |

За обслужване на спортното съоръжение се предвижда поставянето на преместваем обект – фургон по реда на чл. 56 от Закона за устройство на територията в ПИ с идентификатор 07079.10.1367 по КККР на гр. Бургас – общинска публична собственост, с НТП- пристанище.

На основание чл. 4а от НУРИОВОС е изискано становище от Басейнова Дирекция „Черноморски район“, гр. Варна (БДЧР-Варна). Съгласно Становище с изх. № 05-10-1110/А3/09.05.2023 г. на директора на Басейнова дирекция „Черноморски регион“, конкретното инвестиционно предложение е допустимо спрямо ПУРБ и ПУРН и изискванията на Закона за водите и подзаконовите нормативни актове, при спазване на определени условия, заложиени в становището.

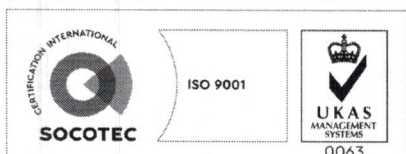
Получено е становище от директора на Дирекция „Морска администрация-Бургас“ (ДМА-Бургас) с изх. № Б-544#4/15.05.2023 г., съгласно което поставянето на котвите за временното съоръжение в посочените в трасировъчния чертеж координати не представлява опасност за корабоплаването и ДМА-Бургас съгласува точките на тяхното поставяне. В становището на ДМА са заложиени условия, които следва да бъдат изпълнени при монитрането на съоръжението.

Представена е съгласувана от главния архитект на Община Бургас през 2023 г. схема за разполагане на временен преместваем обект по чл. 56 от ЗУТ в поземлен имот с идентификатор 07079.10.1367, УПИ VIII „за рибарско пристанище и ТП“ по плана на местност „рибарско пристанище, кв. „Крайморие“, гр. Бургас.

Предвидените дейности, не попадат в позициите на Приложения № 1 и 2, съответно към чл. 92 и чл. 93 от Закона за опазване на околната среда /ДВ, бр. 77/27.09.2005 г. с изм./ и не подлежат на процедури по реда на Глава шеста от Закона за опазване на околната среда (преценяване на необходимостта от извършване на екологична оценка и/или оценка на въздействието върху околната среда, задължителна екологична оценка и/или задължителна оценка на въздействието върху околната среда).

Обхвата на цялото съоръжение не попада в границите на защитени територии по смисъла на Закона за защитените територии, но попада в защитени зони по смисъла на Закона за биологичното разнообразие (Натура 2000 места), както следва: посочените по-горе координати на четири от предвидените за монтаж пилони и на една от укрепващите котви попадат в границите на защитена зона BG0001502 „Отманли“ за опазване на природните местообитания и на дивата флора и фауна, обявена със Заповед № РД-1178/16.12.2022 г. на министъра на околната среда и водите (ДВ, бр. 103/2022 г.), а три от пилоните, две от котвите и две от местата за фиксиране на въжетата на сушата попадат в границите на защитена зона BG0002077 „Бакърлъка“ за опазване на дивите птици, обявена със Заповед № РД-530/26.05.2010г. на министъра на околната среда и водите; Заповед за поправка на очевидна фактическа грешка в заповедта за обявяване №РД-563/22.07.2014 г. (ДВ, бр. 67/12.08.2014 г.).

Предвид, че съоръжението попада в защитена зона BG0001502 „Отманли“ за опазване на природните местообитания и на дивата флора и фауна е направено искане от страна на РИОСВ-



гр. Бургас, к-с Лазур, ул. „Перушица“ 67, ет.3, п.к.388  
Тел: +359 56 813205, Факс: +359 56 813 200  
e-mail: [riosvbs@unacs.bg](mailto:riosvbs@unacs.bg)  
[www.riosvbs.com](http://www.riosvbs.com)





Бургас към МОСВ за тълкуване на забрана, вписана под т. 8 в заповедта за обявяването на защитената зона. В отговор с изх. № 05-08-1644/19.06.2023 г. на МОСВ, е направено заключение, че съоръжението (временно, поставяемо, без бетонов фундамент) не попада в обхвата на забраната.

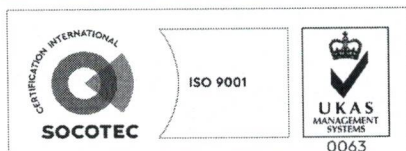
При извършената проверка за допустимост по реда на чл. 12, ал. 2 във връзка с чл. 2, ал. 2 от Наредбата за ОС се констатира, че разполагането на спортно съоръжение уейк парк – въжана линия за водни спортове е допустимо спрямо режимите на защитена зона BG0001502 „Отманли“ за опазване на природните местообитания и на дивата флора и фауна, и защитена зона BG0002077 “Бакърлъка” за опазване на дивите птици, определени със заповедите за обявяването им.

Защитена зона BG0001502 „Отманли“ за опазване на природните местообитания и на дивата флора и фауна е с малка площ, и е определена основно за опазване на природно местообитание 1110 “Постоянно покрити от морска вода пясъчни и тинести плитчини“, в сл. подтип 1110-1 „Подводни ливади с морски треви“. Местообитанието е съставено от монодоминантни или смесени съобщества на морски треви от родовете *Zostera* и *Zannichellia*. Обрастванията от морски треви са постоянно покрити с морска вода и съставят цели гъсти ливади, като на места разпространението им е петнисто.

Предвид гореизложеното и отчитайки, че:

- разполагането на временното спортно съоръжение е свързано с използване на водната повърхност в близост до Черноморския бряг за традиционни водни спортове – водни ски и уейк борд, с които не се засяга пряко морското дъно;
- не се предвижда удълбаване, засипване, изравяне, тралене и други нарушаващи дънния релеф дейности, както и дейности (например заустване на битово-фекални или производствени води), водещи до повишаване мътността и еутрофикацията на морската вода;
- разполагането на четири пилона и една укрепваща котва – тип анкер в границите на защитена зона BG0001502 „Отманли“ ще заеме малка площ от морското дъно, като предвид временния характер на съоръжението, след демонтирането на елементите (в края на месец октомври), евентуалното незначително моделиране на дънния релеф ще се преодолее;
- при спазване на мярка 1 в настоящото писмо, не се очаква пряко значително отрицателно въздействие върху морски треви, участващи в състава на природно местообитание 1110 “Постоянно покрити от морска вода пясъчни и тинести плитчини“;
- съоръжението ще се монтира в края на месец юли, т. е. извън гнездовия период на дивите птици, предмет на опазване в защитена зона BG0002077 “Бакърлъка”. Евентуалния прогонващ ефект за птици и морски видове бозайници и риби, предмет на опазване на защитени зони BG0002077 “Бакърлъка” и BG0001502 „Отманли“ ще е с временен характер – единствено във времето на използване на съоръжението за спорт;
- в становище на БДЧР-Варна с изх. № 05-10-1110/А3/09.05.2023 г., с т. I, т. 6 е направено заключение, че „предвидените дейности в ИП не се очаква да доведат до негативно въздействие върху екологичното и химичното състояние, и хидроморфологичните характеристики на повърхностното водно тяло, както и върху химичното и количественото състояние на подземното водно тяло“;

считам, че с реализацията на конкретното инвестиционно предложение при спазване на заложените мерки, няма вероятност от отрицателно въздействие върху защитена зона BG0001502 „Отманли“ за опазване на природните местообитания и на дивата флора и фауна и защитена зона BG0002077 “Бакърлъка” за опазване на дивите птици.



гр. Бургас, к-с Лазур, ул. „Перушица“ 67, ет.3, п.к.388  
Тел: +359 56 813205, Факс: +359 56 813 200  
e-mail: [riosvbs@unacs.bg](mailto:riosvbs@unacs.bg)  
[www.riosvbs.com](http://www.riosvbs.com)





В тази връзка и на основание чл. 2, ал. 2 от *Наредбата за ОС* Ви уведомявам, че преценката на компетентния орган е, че **не е необходимо провеждане на процедура по реда на Глава втора от Наредбата за ОС.**

След проверка по наличната към момента в РИОСВ-Бургас цифрова информация и модели за разпространение на дюнни природни местообитания по Черноморското крайбрежие е установено, че в местата на сушата, в които се разполагат част от елементите на инвестиционното предложение нямат характеристика на пясъчни дюни. Настоящото становище по отношение на пясъчните дюни, предвид Заповед № РД-299/29.03.2013 г. на Министъра на околната среда и водите, следва да се счита и като становище по смисъла на §25, ал. 3 на Закона за устройството на Черноморското крайбрежие.

Уведомявам Ви, че при разполагане на спортното съоръжение е необходимо да се спазят следните мерки:

1. Предвид предимно неравномерното (петнисто) разпространение на обрастванията от морски треви и с цел недопускане пряко унищожаване на екземпляри при фиксиране на пилоните, е необходимо преди да се извърши монтажа в определените точки с географски координати вписани по-горе да се извърши подводен оглед от специалист. Задължително е в мястото за монтиране на пилоните към морското дъно да няма обрастване от морски треви. Наблюденията и изводите от специалист следва да се внесат в РИОСВ-Бургас преди започване на дейностите. В случай на необходимост от промяна в посочените координати за монтаж на пилони в акваторията следва новите точки да се съгласуват с контролните органи.

2. Да не се допуска замърсяване, влагане на строителни материали, бетон, почва, камъни, както и заустване на води от всякакъв характер, с цел предпазване от повишаване на мътността и евтрофикацията на морската вода.

3. Монтирането и демонтирано на спортното съоръжение да се извърши максимално щадящо морското дъно. Да не се допуска теглене по морското дъно на пилоните и другите съпътстващи елементи.

4. След приключване експлоатацията на съоръжението за водни спортове, което по декларирани данни от възложителя е края на месец октомври 2023 г., същото да бъде незабавно изнесено от акваторията на Черно море.

#### **Приложение:**

Копие от становище на БДЧР-Варна с изх. № 05-10-1110/А3/09.05.2023 г.

Копие от становище на Дирекция „Морска администрация-Бургас“ с изх. № Б-544#4/15.05.2023 г.

*Настоящото писмо се отнася само за заявените параметри на инвестиционното предложение и не отменя необходимостта от получаване на съгласувания или разрешителни, предвидени в други закони и подзаконови нормативни актове.*

*При всички случаи на промяна в параметрите на инвестиционното предложение или на някои от обстоятелствата, при които е издадено настоящото писмо, възложителят е длъжен да уведоми незабавно РИОСВ-Бургас за промените.*

**ПАВЕЛ МАРИНОВ**

Директор на РИОСВ-Бургас



гр. Бургас, к-с Лазур, ул. „Перушица“ 67, ет.3, п.к.388

Тел: +359 56 813205, Факс: +359 56 813 200

e-mail: [riosvbs@unacs.bg](mailto:riosvbs@unacs.bg)

[www.riosvbs.com](http://www.riosvbs.com)

