



# РЕПУБЛИКА БЪЛГАРИЯ

## Министерство на околната среда и водите

### Регионална инспекция по околната среда и водите - Бургас

ИЗХ. № ПД-1779(1)

ГР. БУРГАС 13.06.2023

ДО

„ЕЛЕКТРОРАЗПРЕДЕЛЕНИЕ ЮГ“ ЕАД

УЛ. „АЛЕКСАНДРОВСКА“ № 1

ГР. БУРГАС

КОПИЕ ДО

ОБЩИНА БУРГАС

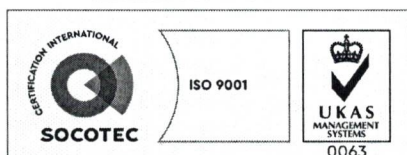
**Относно:** Инвестиционно предложение /ИП/: „Кабелна линия 1kV от съществуващ кабелен разпределителен шкаф /КРШ/, монтиран на ъгъла на ул. „Ангел Димитров“ и ул. „Лазурна“ до ново електромерно табло /ЕТ/в ПИ с идентификатор 07079.820.535 по КК на гр. Бургас (ул. "Ангел Димитров" №97) за захранване на обект в същия имот”, с възложител „Електроразпределение Юг“ ЕАД

Във връзка с Ваше уведомление с вх. № ПД-1779/30.05.2023 г. в РИОСВ-Бургас за горещитираното ИП, което приемам като уведомление по чл. 10. ал. 1 от Наредбата за условията и реда за извършване на оценка за съвместимостта на планове, програми, проекти и инвестиционни предложения е предмета и целите на опазване на защитените зони - Наредбата за ОС, на основание чл. 6а, т. 2 от същата Наредба, Ви уведомявам за следното:

ИП: „Кабелна линия 1kV от съществуващ КРШ, монтиран на ъгъла на ул. „Ангел Димитров“ и ул. „Лазурна“ до ново ЕТ в ПИ с идентификатор 07079.820.535 по КК на гр. Бургас (ул. "Ангел Димитров" №97) за захранване на обект в същия имот“, попада в обхвата на чл. 2, ал. 2 от Наредбата за ОС.

ИП е свързано с външно ел. захранване на жилищна сграда в ПИ 07079.820.535 по КК на гр. Бургас. От съществуващ КРШ, монтиран на ъгъла на ул. „Ангел Димитров“ и ул. „Лазурна“ ще се изтегли нова кабелна линия ниско напрежение /НН/ тип NAY2Y-J 4x95 кв.мм до ново електромерно табло тип ТЕПО в ПИ 07079.820.535 по КК на гр. Бургас за захранване на обект в същия имот. Кабелът ще се положи в изкоп 0,4/0,8 м под тротоарна настилка по ул. „Ангел Димитров“ и ул. „Лазурна“. Изтегля се в PVC тръба Ø 110 в бетонен кожух в изкоп 0,45/1,1 м при пресичане на ул. „Лазурна“.

Директорът на РИОСВ-Бургас е издал писмо с изх. № ПД-522(1)/11.03.2022 г. за инвестиционно предложение „Изграждане на жилищна сграда в УПИ VIII-535, кв.10 по плана на кв. Сарафово, ПИ с идентификатор 07079.820.535 по КК на гр. Бургас, община Бургас“, с което е определил, че инвестиционното предложение не подлежи на регламентираните с глава



гр. Бургас, к-с Лазур, ул. „Перушица“ 67, ет.3, п.к.388

Тел: +359 56 813205, Факс: +359 56 813 200

e-mail: [riosvbs@unacs.bg](mailto:riosvbs@unacs.bg)

[www.riosvbs.com](http://www.riosvbs.com)





шеста от Закона за опазване на околната среда (ЗООС) процедури по преценяване на необходимостта от извършване на екологична оценка и/или оценка на въздействието върху околната среда, задължителна екологична оценка и/или оценка на въздействието върху околната среда, както и на процедури по реда на Глава втора от Наредбата за ОС.

Предвидените дейности, **не попадат** в позициите на Приложения № 1 и 2, съответно към чл. 92 и чл. 93 от Закона за опазване на околната среда /ДВ бр. 77/27.09.2005/ и **не подлежат** на процедури по реда на Глава шеста от ЗООС (преценяване на необходимостта от извършване на екологична оценка и/или оценка на въздействието върху околната среда, задължителна екологична оценка и/или задължителна оценка на въздействието върху околната среда).

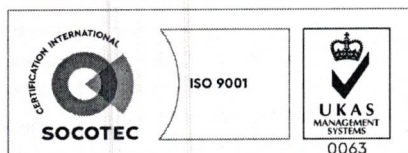
Трасето на кабела преминава през имоти с идентификатори:

- 07079.820.914 по КК на гр. Бургас с начин на нрайно ползване: За второстепенна улица;
- 07079.820.953 по КК на гр. Бургас с начин на нрайно ползване: За второстепенна улица;
- 07079.820.535 по КК на гр. Бургас с начин на нрайно ползване: Ниско застрояване.

Теренът, предвиден за реализация на ИП, **не попада** в границите на защитени територии по смисъла на Закона за защитените територии и **не попада** в границите на защитени зони по смисъла на Закона за биологичното разнообразие /ЗБР/ (Натура 2000 места). Най-близко е разположена защитена зона с код BG0000270 „Атанасовско езеро” за опазване на дивите птици, обявена със Заповед № РД-839/2008 г. (ДВ, бр. 108/2008 г.), изменена и допълнена със Заповед № РД-309/31.03.2021 г. за опазване на дивите птици и за опазване на природните местообитания и на дивата флора и фауна (ДВ, бр. 48/08.06.2021г.) и двете на министъра на околната среда и водите.

С оглед гореизложеното, отчитайки местоположението /урбанизирана територия/, обема и характера /полагане на кабелна линия/ на заявеното ИП, при реализацията му **няма вероятност от отрицателно въздействие** върху ЗЗ за опазване на природните местообитания и на дивата флора и фауна с код BG0000270 „Атанасовско езеро” от мрежата Натура 2000, по отношение на:

- пряко или косвено унищожаване, увреждане или фрагментиране на природни местообитания и местообитания на растителни и животински видове, предмет на опазване в защитената зона; тъй като теренът, предвиден за реализацията на ИП, не попада в границите на Натура 2000 места;
- трансформация на местообитания на видове, безпокойство или прогонване на видове, предмет на опазване в защитената зона, предвид характеристиките на терена и характера на инвестиционното предложение;
- нарушаване целостта и целите на опазване на защитената зона; тъй като при реализацията и експлоатацията на ИП генерираните по вид и количества шум, отпадъци и вредни емисии във въздуха, водата и/или почвите няма да доведат до значително отрицателно въздействие върху защитена зона;
- нарушаване кохерентността между съседни защитени зони;
- възникване на отрицателен кумулативен ефект върху защитената зона, при реализацията му в комбинация с други в района на въздействие инвестиционни предложения, планове, програми, проекти.



гр. Бургас, к-с Лазур, ул. „Перущица” 67, ет.3, п.к.388  
Тел: +359 56 813205, Факс: +359 56 813 200  
e-mail: [riosvbs@unacs.bg](mailto:riosvbs@unacs.bg)  
[www.riosvbs.com](http://www.riosvbs.com)



В тази връзка на основание чл.2, ал.2 от *Наредбата за ОС* Ви уведомявам, че за така заявеното ИП: „Кабелна линия 1kV от съществуващ КРШ, монтиран на ъгъла на ул. „Ангел Димитров“ и ул. „Лазурна“ до ново ЕТ в ПИ с идентификатор 07079.820.535 по КК на гр. Бургас (ул. "Ангел Димитров" №97) за захранване на обект в същия имот“ **преценката** на компетентния орган е, че **не е необходимо провеждане на процедура по реда на Глава втора от Наредбата за ОС.**

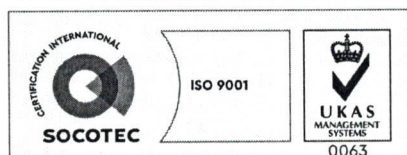
След извършена проверка по наличната към момента в РИОСВ-Бургас цифрова информация и модели за разпространение на дюнни природни местообитания по Черноморското крайбрежие е установено, че в терена **няма пясъчни дюни.**

Настоящото произнасяне по отношение на пясъчните дюни, предвид Заповед № РД-299/29.03.2013г. на Министъра на околната среда и водите, следва да се счита и като становище по смисъла на §25, ал. 3 на Закона за устройството на Черноморското крайбрежие.

*Настоящото писмо се отнася само за заявените параметри на ИП и не отменя необходимостта от получаване на съгласувания или разрешителни, предвидени в други закони и подзаконови нормативни актове.*

*При всички случаи на промяна в параметрите на ИП или на някои от обстоятелствата, при които е издадено настоящото писмо, възложителят е длъжен да уведоми незабавно РИОСВ-Бургас за промените.*

**ПАВЕЛ МАРИНОВ**  
Директор на РИОСВ-Бургас



гр. Бургас, к-с Лазур, ул. „Перушица“ 67, ет.3, п.к.388  
Тел: +359 56 813205, Факс: +359 56 813 200  
e-mail: [riosvbs@unacs.bg](mailto:riosvbs@unacs.bg)  
[www.riosvbs.com](http://www.riosvbs.com)

