



РЕПУБЛИКА БЪЛГАРИЯ

Министерство на околната среда и водите

Регионална инспекция по околната среда и водите - Бургас

Изх. № ПД-1290

ГР. БУРГАС

18.05.2023

ДО

НАСЛЕДНИЦИТЕ НА РУСА ПЕТКОВА

чрез пълномощник: НЕЙЧО АЛЕКСИЕВ

ГР. СРЕДЕЦ

КОПИЕ

РДГ-БУРГАС

Относно: „Горскостопанска програма за ПИ с идентификатор 36938.74.18, попадащ подотдели 430 „г“, 430 „д“, 430 /3/, 430 /4/ и 430 /5/ в землището на с. Кирowo, Община Средец в териториалния обхват на ТП „ДГС Средец“, собственост на Наследниците на Руса Петкова

Във връзка с внесената документация/уведомление с вх. № ПД-1290/2023г. на РИОСВ – Бургас за горещитираната горскостопанска програма, на основание чл.6а, т.2 от Наредба за условията и реда за извършване на оценка за съвместимостта на планове, програми, проекти и инвестиционни предложения с предмета и целите на опазване на защитените зони (Наредбата за ОС, обн., ДВ, бр.73 от 11.09.2007г., изм. и доп.), Ви уведомявам следното:

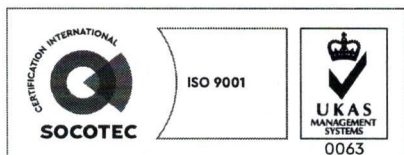
Представената „Горскостопанска програма за ПИ с идентификатор 36938.74.18, попадащ подотдели 430 „г“, 430 „д“, 430 /3/, 430 /4/ и 430 /5/ в землището на с. Кирowo, Община Средец в териториалния обхват на ТП „ДГС Средец“ попада в обхвата на чл.2, ал.2 от Наредбата за ОС.

Горскостопанската програма се отнася за ПИ с идентификатор 36938.74.18, с обща площ 25,580 дка, попадащи в подотдели 430 „г“ – 0,518 дка издънковов насаждение, 430 „д“ – 20,252 дка култура от черен бор, 430 /3/ - 2,072 дка поляна, 430 /4/ - 1,869 дка поляна и 430 /5/ – 0,869 дка поляна с храсти. Предмет на програмата са 20,770 дка попадащи в подотдели 430: „г“ и „д“. Приложен е протокол от 25.04.2023г. за проверка по документи и на терен от представители на РДГ – Бургас.

Подотдел 430:д е иглолистна култура с площ 20,252 дка; възраст 35 г. (разновъзрастово); стопански клас: Черборови култури; дървесен състав: черен бор 70%, благун 30%, цер; групов строеж; пълнота и склопеност 0,9, височина 14, 11 м, диаметър 18, 14 м. Предложена е отгледна лесовъдска намеса с интензивност 20%. **Комисията е одобрила извеждането на отгледна лесовъдска намеса с интензивност 20%.**

Подотдел 430:г е с площ 0,518 дка, представлява издънкова широколистна гора на възраст 40 г, с пълнота 0,6. **Няма планирано мероприятие в подотдела.**

Предвидените дейности по реализация на представената програма не могат да бъдат отнесени към никоя от позициите на Приложение № 1 и № 2 на Закона за опазване на околната среда и не подлежат на регламентираните с Глава шеста от Закона процедури по преценяване на необходимостта от извършване на екологична оценка и/или оценка на въздействието върху



гр. Бургас, к-с Лазур, ул. „Перушица“ 67, ет.3, п.к.388

Тел: +359 56 813205, Факс: +359 56 813 200

e-mail: riosvbs@unacs.bg

www.riosvbs.com



околната среда, задължителна екологична оценка и/или оценка на въздействието върху околната среда.

Имотът не попада в границите на защитена територия по смисъла на Закона за защитените територии. **Попада** в границите на защитена зона по смисъла на Закона за биологичното разнообразие (Натура 2000) - BG0000219 „Дервентски възвишения 2” за опазване на природните местообитания и на дивата флора и фауна, обявена със Заповед № РД-344/31.03.2021г. на министъра на околната среда и водите (ДВ, бр.55/02.07.2021г.). При извършената проверка за допустимост по реда на чл. 12, във връзка с чл. 2, ал. 2 от Наредбата за ОС се констатира, че реализацията на предвидените с програмата дейности са допустими с режима на защитената зона, определен със заповедта за обявяването ѝ.

След проверка в електронната информационна система за Натура 2000 се установи, че в имота няма картирано природно местообитание от предмета на опазване на защитената зона. Граничи със природно местообитание 91M0 „Балкано-панонски церово-горунови гори”.

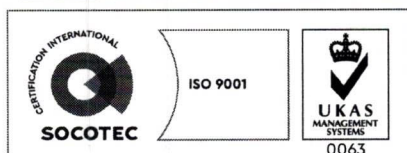

С оглед гореизложеното, отчитайки местоположението на имота, състоянието на дървостоя, характера на заявената програма и факта, че имотът не е картиран, като природно местообитание от предмета на опазване на зоната, считам че при реализацията ѝ няма вероятност от отрицателно въздействие върху защитена зона BG0000219 „Дервентски възвишения 2”.

В тази връзка на основание чл.2, ал.2 от Наредбата за ОС Ви уведомявам, че за: „Горскостопанска програма за ПИ с идентификатор 36938.74.18, попадащ подотдели 430 „г”, 430 „д”, 430 /3/, 430 /4/ и 430 /5/ в землището на с. Кирова, Община Средец в териториалния обхват на ТП „ДГС Средец”, преценката на компетентния орган е, че **не е необходимо провеждане на процедура по реда на Глава втора от Наредбата за ОС.**

Настоящото писмо се отнася само за заявените параметри на програмата и не отменя необходимостта от получаване на съгласувания или разрешителни, предвидени в други закони и подзаконовни нормативни актове.

При всички случаи на промяна в параметрите на програмата или на някои от обстоятелствата, при които е издадено настоящото становище, възложителят е длъжен да уведоми незабавно РИОСВ-Бургас за промените.

ПАВЕЛ МАРИНОВ
Директор на РИОСВ – Бургас



гр. Бургас, к-с Лазур, ул. „Перушица” 67, ет.3, п.к.388
Тел: +359 56 813205, Факс: +359 56 813 200
e-mail: riosvbs@unacs.bg
www.riosvbs.com

