



## РЕПУБЛИКА БЪЛГАРИЯ

### Министерство на околната среда и водите

#### Регионална инспекция по околната среда и водите - Бургас

ИЗХ. № ПД-1436 (2)

ГР. БУРГАС

11. 05. 2023

ДО

ЖЕКО ЖЕКОВ

УПЪЛНОМОЩЕНО ЛИЦЕ ОТ

ПАВЕЛ БОЙЧЕВ

КОПИЕ ДО

РДГ-БУРГАС

Относно: „Горскостопанска програма за поземлен имот с идентификатор 17035.25.19 по КККР на с. Горно Ябълково, община Средец“, с възложител: Павел Бойчев

Във връзка с Ваше уведомление с вх. № ПД-1436/27.04.2023 г. в РИОСВ-Бургас за горещитираната програма, което приемам като уведомление по чл. 10. ал. 1 от Наредбата за условията и реда за извършване на оценка за съвместимостта на планове, програми, проекти и инвестиционни предложения с предмета и целите на опазване на защитените зони - Наредбата за ОС и допълнително внесена информация с вх. № ПД-1436/02.05.2023 г., на основание чл. 6а, т. 2 от същата Наредба, Ви уведомявам за следното:

„Горскостопанска програма за поземлен имот с идентификатор 17035.25.19 по КККР на с. Горно Ябълково, община Средец“, попада в обхвата на чл. 2, ал. 2 от Наредбата за ОС.

Обект на настоящата горскостопанска програма е поземлен имот с идентификатор 17035.25.19 по КККР на с. Горно Ябълково, община Средец с обща площ 10,499 дка, попадащ в подотдел 482:в.

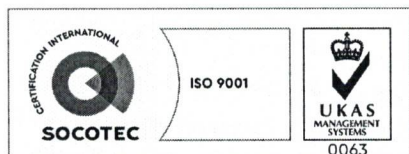
Имотът, предмет на програмата, е с трайно предназначение на територията „Горска“, начин на трайно ползване (НТП) „друг вид дървопроизводителна гора“.

В горско административно отношение имотът попада в обхвата на ТП „Държавно горско стопанство Средец“ към ДП „Югоизточно държавно предприятие“.

Съобразно представената информация и документация насаждението в имота е със следните таксационни характеристики:

Представява иглолистна култура на възраст 45 г.; стопански клас: Бялборови култури; дървесен състав: бял бор 80 %, източен горун 20 %, цер; равномерен строеж; пълнота 0,9; височина 18 м; диаметър 24 см. С горскостопанската програма е предложена отгледна лесовъдска намеса с интензивност до 25 %.

Представен е Протокол от 25.04.2023 г. от извършена проверка по документи и на терен от Комисия при РДГ - Бургас на основание § 3, ал.2 и ал.4, т.2 от ПЗР на Наредбата за сечите в горите. Протоколът е утвърден от Директора на РДГ-Бургас. В цитираният по-горе протокол, комисията от РДГ-Бургас предлага, а Директорът на РДГ-Бургас е утвърдил:



гр. Бургас, к-с Лазур, ул. „Перушица“ 67, ет.3, п.к.388

Тел: +359 56 813205, Факс: +359 56 813 200

e-mail: [riosvbs@unacs.bg](mailto:riosvbs@unacs.bg)

[www.riosvbs.com](http://www.riosvbs.com)





Да се утвърди предложената горскостопанска програма с насока на стопанисване – отглеждане и да се изведе съответната отгледна лесовъдска намеса с интензивност до 25 % в подотдел 482:в на площ от 1,5 ха.

Дейностите, свързани с реализацията на програмата **не попадат** в позициите на Приложения № 1 и 2, съответно към чл. 92 и чл. 93 от Закона за опазване на околната среда и **не подлежат** на процедури по реда на Глава шеста от ЗООС (преценяване на необходимостта от извършване на екологична оценка и/или оценка на въздействието върху околната среда, задължителна екологична оценка и/или задължителна оценка на въздействието върху околната среда).

Теренът, предвиден за реализация на програмата, **не попада** в границите на защитени територии по смисъла на Закона за защитените територии, но **попада** в границите на защитена зона (Натура 2000 място) за опазване на природните местообитания и на дивата флора и фауна с код BG0000219 „Дервентски възвишения 2“ определена съгласно чл. 6, ал. 1, т. 1 и т. 2 от ЗБР и обявена със Заповед № РД-344/31.03.2021 г. (ДВ, бр.55/2021 г.) на министъра на околната среда и водите и защитена зона за опазване на дивите птици с код BG0002066 „Западна Странджа“ определена съгласно чл. 6, ал. 1, т. 3 и т. 4 от ЗБР и обявена със Заповед № РД-533/26.06.2010г (обн., ДВ бр.52/2010 г.) изменена със Заповед № РД-83/28.01.2013 г. (ДВ, бр.10/2013 г.) и двете на министъра на околната среда и водите.. –

При извършената проверка за допустимост по смисъла на чл.12, ал. 2 във връзка с чл.2, ал. 2 от Наредбата за ОС се установи, че реализацията на предвидените с горскостопанската програма дейности е допустима спрямо:

- режимът на дейности в защитена зона за опазване на природните местообитания и на дивата флора и фауна с код BG0000219 „Дервентски възвишения 2“ и защитена зона за опазване на дивите птици с код BG0002066 „Западна Странджа“, определени със заповедта по чл. 12, ал. 6 от ЗБР.

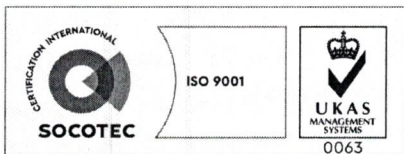
С оглед гореизложеното, отчитайки местоположението /територията с трайно предназначение: горска/, обема и характера /отгледна лесовъдска намеса/ на заявената програма, при реализацията **няма вероятност от отрицателно въздействие** върху защитена зона за опазване на природните местообитания и на дивата флора и фауна с код BG0000219 „Дервентски възвишения 2“ и защитена зона за опазване на дивите птици с код BG0002066 „Западна Странджа“от мрежата Натура 2000, **по отношение на:**

- пряко или косвено унищожаване, увреждане или фрагментиране на природни местообитания и местообитания на растителни и животински видове, вкл. птици, предмет на опазване, тъй като с програмата се засяга малка площ /0.0019 %/ от общата площ на защитена зона за опазване на природните местообитания и на дивата флора и фауна с код BG0000219 „Дервентски възвишения 2“ и малка площ /0.0019 %/ от общата площ на защитена зона за опазване на дивите птици с код BG0002066 „Западна Странджа“, без да се създават условия и предпоставки за изменения на територията и ключови елементи на околната среда;

- трансформация на местообитания на видове, безпокойство или прогонване на видове, предмет на опазване в защитените зони, тъй като с предвидените дейности се засягат косвено незначителни територии от защитените зони, без да се променя структурата и видовия състав на горските насаждения, респективно на горските местообитания;

- нарушаване целостта и целите на опазване на защитените зони, предвид обема и характера на програмата,

- нарушаване кохерентността между съседни защитени зони;



гр. Бургас, к-с Лазур, ул. „Перушица“ 67, ет.3, п.к.388

Тел: +359 56 813205, Факс:+359 56 813 200

e-mail: [riosvbs@unacs.bg](mailto:riosvbs@unacs.bg)

[www.riosvbs.com](http://www.riosvbs.com)



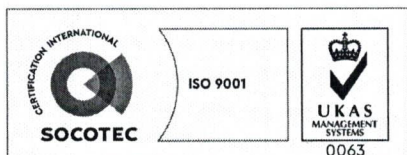
- възникване на отрицателен кумулативен ефект върху защитените зони, при реализацията на програмата в комбинация с други в района на въздействие инвестиционни предложения, планове, програми, проекти, предвид обстоятелството, че предвижданията на горскостопанската програма не са свързани с промяна предназначението на територията и същата и в бъдеще ще продължи да предоставя подходящи местообитания за размножаване, хранене, почивка и укритие на видове животни, предмет на опазване.

В тази връзка на основание чл.2, ал.2 от *Наредбата за ОС* Ви уведомявам, че за така заявената програма: „Горскостопанска програма за поземлен имот с идентификатор 17035.25.19 по КККР на с. Горно Ябълково, община Средец“ **преценката** на компетентния орган е, че **не е необходимо провеждане на процедура по реда на Глава втора от Наредбата за ОС.**

*Настоящото писмо се отнася само за заявените параметри на горскостопанска програма и не отменя необходимостта от получаване на съгласувания или разрешителни, предвидени в други закони и подзаконови нормативни актове.*

*При всички случаи на промяна в данните посочени в уведомлението или на някое от обстоятелствата, при които е издадено настоящето писмо, възложителят е длъжен да уведоми незабавно РИОСВ-Бургас за промените.*

**ПАВЕЛ МАРИНОВ**  
Директор на РИОСВ-Бургас



гр. Бургас, к-с Лазур, ул. „Перушица“ 67, ет.3, п.к.388  
Тел: +359 56 813205, Факс: +359 56 813 200  
e-mail: [riosvbs@unacs.bg](mailto:riosvbs@unacs.bg)  
[www.riosvbs.com](http://www.riosvbs.com)

