



РЕПУБЛИКА БЪЛГАРИЯ

Министерство на околната среда и водите

Регионална инспекция по околната среда и водите - Бургас

ИЗХ. № ПД-1250 (1)

ГР. БУРГАС 25. 04. 2023

ДО

„ВИВАКОМ БЪЛГАРИЯ“ ЕАД

ГР. СОФИЯ, БУЛ. „ЦАРИГРАДСКО ШОСЕ“ № 115 И

адрес за кореспонденция:

„ИН ТЕЛ“ ООД

ГР. ПЛОВДИВ, УЛ. „ГЕОРГИ БЕНКОВСКИ“ № 19

КОПИЕ ДО

ОБЩИНА ЦАРЕВО

ОТНОСНО: инвестиционно предложение „Нова физическа инфраструктура за оптични отклонения на „Виваком България“ ЕАД по ул. „Бутамя“, ул. „Липите“, ул. „Дъбрава“, ул. „Рибарска“ и ул. „Петрова нива“ в с. Синеморец, Община Царево“, с възложител „ВИВАКОМ БЪЛГАРИЯ“ ЕАД

Във връзка с внесената от Вас документация с вх. № ПД-1250/2023 г. в РИОСВ-Бургас за инвестиционното предложение, която приемам като уведомление по чл. 10, ал. 1 от Наредбата за условията и реда за извършване на оценка за съвместимостта на планове, програми, проекти и инвестиционни предложения с предмета и целите на опазване на защитените зони - *Наредбата за ОС*, на основание чл. 6а, т. 2 от същата Наредба, Ви уведомявам за следното:


Инвестиционното предложение „Нова физическа инфраструктура за оптични отклонения на „Виваком България“ ЕАД по ул. „Бутамя“, ул. „Липите“, ул. „Дъбрава“, ул. „Рибарска“ и ул. „Петрова нива“ в с. Синеморец, Община Царево“, попада в обхвата на чл. 2, ал. 2 от Наредбата за ОС.

Предвижда се изграждане на подземни оптични кабелни трасета от съществуващата мрежа на „Виваком България“ по съществуващи тротоари в с. Синеморец, Община Царево.

Капацитетът на новото подземно оптично трасе е с различен капацитет 3бр., 2бр. или 1бр. HDPE тръби ф40 и ОК24FO. Общата дължина на тези трасета е L= 720 m.

Ще се изградят нови оптични трасета в съществуващи тротоари на ул. „Бутамя“, ул. „Липите“, ул. „Дъбрава“, ул. „Рибарска“ и ул. „Петрова нива“. Засегнатите от трасето имоти са със съответни идентификатори, както следва: 66528.501.528, 66528.501.505, 66528.501.504, 66528.501.534, 66528.501.536 и 66528.501.535 по КК на с. Синеморец.

Посочените по-горе дейности, свързани с реализацията на настоящото инвестиционно предложение не попадат в позициите на Приложения № 1 и 2, съответно към чл. 92 и чл. 93 от Закона за опазване на околната среда и не подлежат на регламентираните с Глава шеста от



гр. Бургас, к-с Лазур, ул. „Перушица“ 67, ет.3, п.к.388

Тел: +359 56 813205, Факс: +359 56 813 200

e-mail: riosvbs@unacs.bg

www.riosvbs.com



Закона процедури по преценяване на необходимостта от извършване на екологична оценка и/или оценка на въздействието върху околната среда, задължителна екологична оценка и/или оценка на въздействието върху околната среда.

Ул. „Липите“, ул. „Дъбрава“, ул. „Рибарска“ и ул. „Петрова нива“ в с. Синеморец, Община Царево, съответно ПИ с идентификатори: 66528.501.528, 66528.501.505, 66528.501.504, 66528.501.534, 66528.501.536 и 66528.501.535 по КК на с. Синеморец **не попадат** в защитени територии, по смисъла на Закона за защитените територии. Попадат в границите на защитени зони по смисъла на Закона за биологичното разнообразие /Натура 2000 места/ – всички трасета в защитена зона BG0002040 „Странджа“ за опазване на дивите птици, обявена със Заповед № РД-802/04.11.2008 г. на министъра на околната среда и водите (обн. ДВ, бр.106/2008г.), изм. със Заповед № РД-75/28.01.2013 г. (ДВ, бр. 10/05.02.2013 г.), а малки части от ПИ с идентификатори 66528.501.535 и 66528.501.504 попадат и в защитена зона BG0001007 „Странджа“ за опазване на природните местообитания и на дивата флора и фауна, приета с Решение на МС №122/21.09.2007 г. (ДВ, бр. 21/2007 г.), изм. с Решение на МС №660/01.11.2013 г. (ДВ, бр.97 08.11.2013 г.). Подземното полагане на оптични кабелни трасета в тротоари на улици не е свързано с промяна на предназначението и/или начина на трайно ползване на имоти

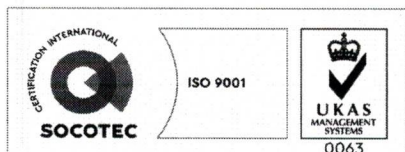
При извършената проверка за допустимост по реда на с чл. 12, ал. 2 във връзка с чл. 2, ал. 2 от Наредбата за ОС се констатира, че инвестиционното предложение **е допустимо** спрямо режима на защитена зона BG0002040 „Странджа“ за опазване на дивите птици, определен със заповедта за обявяване и изменението ѝ. Защитена зона BG0001007 „Странджа“ за опазване на природните местообитания и на дивата флора и фауна, към днешна няма обнародвана Заповед за обявяване, респективно няма конкретен режим.

Предвид гореизложеното и отчитайки, че с настоящото инвестиционно предложение се разглежда подземно полагане на оптична инфраструктура по съществуващи улици в жилищната регулация на с. Синеморец, считам че:

- не се очаква да бъдат унищожени, увредени или значително фрагментирани местообитания (гнездови, размножителни, хранителни, места за почивка) на видовете птици, предмет на опазване в защитена зона BG0002040 „Странджа“.
- не се предвижда използване на природни ресурси, както и генериране на емисии и отпадъци във вид и количества, които да окажат значително отрицателно въздействие върху предметите на опазване в защитени зони BG0002040 „Странджа“ и BG0001007 „Странджа“.
- след справка с електронната информационна система за Натура 2000 се установи, че частите от имоти, попадащи в защитена зона BG0001007 „Странджа“ не са идентифицирани като природно местообитание от предмета на опазване на зоната.

В тази връзка, може да се определи, че при реализация на инвестиционното предложение, няма вероятност от отрицателно въздействие върху защитена зона BG0002040 „Странджа“ за опазване на дивите птици и защитена зона BG0001007 „Странджа“ за опазване на природните местообитания и на дивата флора и фауна, като на основание чл. 2, ал. 2 от *Наредбата за ОС* Ви уведомявам, че преценката на компетентния орган е, че **не е необходимо провеждане на процедура по реда на Глава втора от Наредбата за ОС.**

След проверка по наличната към момента в РИОСВ-Бургас цифрова информация и модели за разпространение на дюнни природни местообитания по Черноморското крайбрежие е установено, че не се засяга площ с характеристика на пясъчни дюни. Настоящото становище по отношение на пясъчните дюни, предвид Заповед № РД-299/29.03.2013 г. на Министъра на



гр. Бургас, к-с Лазур, ул. „Перушица“ 67, ет.3, п.к.388
Тел: +359 56 813205, Факс: +359 56 813 200
e-mail: riosvbs@unacs.bg
www.riosvbs.com



околната среда и водите, следва да се счита и като становище по смисъла на §25, ал. 3 на Закона за устройството на Черноморското крайбрежие.

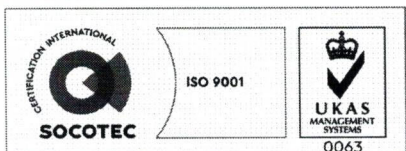
РИОСВ-Бургас не упражнява контрол по спазването на разпоредбите на Закона за устройство на територията и на нормативните актове по прилагането му при проектирането и строителството и другите нормативни изисквания към строежите.

Настоящото писмо се отнася само за заявените параметри на инвестиционното предложение и не отменя необходимостта от получаване на съгласувания или разрешителни, предвидени в други закони и подзаконовни нормативни актове.

При всички случаи на промяна в параметрите на инвестиционното предложение или на някои от обстоятелствата, при които е издадено настоящото писмо, възложителят е длъжен да уведоми незабавно РИОСВ-Бургас за промените.

ПАВЕЛ МАРИНОВ

Директор на РИОСВ-Бургас



гр. Бургас, к-с Лазур, ул. „Перушица“ 67, ет.3, п.к.388
Тел: +359 56 813205, Факс: +359 56 813 200
e-mail: riosvbs@unacs.bg
www.riosvbs.com

